# Podgląd zawartości pliku GML

## Informacje o pliku

Nazwa jednostki i identyfikator TERYT: **Zawidów (022501) / Powiat zgorzelecki / DOLNOŚLĄSKIE**

Typ aktu planowania przestrzennego: **plan ogólny gminy (POG)**

Zawartość: **akt planowania przestrzennego lub zbiór aktów planowania przestrzennego**

## Raport walidacji pliku

**Dane w pliku są zgodne ze schematem aplikacyjnym oraz specyfikacją danych**

Walidator wersja: 4.0.6
Plik o idIIP = PL.ZIPPZP.11968_022501-POG_1POG_20251217T131029 w dniu 20.07.2026 jest zgodny ze schematem aplikacyjnym GML Planowanie przestrzenne 2.0 oraz specyfikacją danych.
Adres serwisu: https://www.gov.pl/zagospodarowanieprzestrzenne
Adres usługi walidacji: https://aplikacje.gov.pl/app/gov_xml_validator

## Zawartość pliku

**Dokument zawiera:**
Akty planowania przestrzennego: 1
Dokumenty formalne: 2
Strefy planistyczne: 218
Obszary zabudowy śródmiejskiej: 1
Obszary uzupełnienia zabudowy: 18

# Informacje ogólne o pliku GML:

## Akt planowania przestrzennego

| | |
|---|---|
| **akt planowania przestrzennego** | PL.ZIPPZP.11968_022501-POG_1POG_20251217T131029 |
| **identifier** | https://www.gov.pl/zagospodarowanieprzestrzenne/app/AktPlanowaniaPrzestrzennego/PL.ZIPPZP.11968/022501-POG/1POG/20251217T131029 |
| **przestrzen nazw** | PL.ZIPPZP.11968/022501-POG |
| **lokalny id** | 1POG |
| **wersja id** | 20251217T131029 |
| **poczatek wersji obiektu** | 2025-12-17T13:10:29 |
| **tytul** | Plan ogólny Gminy Miejskiej Zawidów |
| **obowiazuje od** | 2025-01-31 |
| **obowiazuje do** | obecnie |
| **typ planu** | plan ogólny gminy https://www.gov.pl/static/zagospodarowanieprzestrzenne/codelist/TypAktuPlanowaniaPrzestrzennegoKod/planOgolnyGminy |
| **poziom hierarchii** | lokalny https://inspire.ec.europa.eu/codelist/LevelOfSpatialPlanValue/local |
| **status** | w opracowaniu https://inspire.ec.europa.eu/codelist/ProcessStepGeneralValue/elaboration |

| | |
|---|---|
| **modyfikacja** | nie |
| **uklad odniesienia przestrzennego** | EPSG 2176 (PL - 2000 - 5) |
| **zasieg przestrzenny** |  |
| **dokument** | https://www.gov.pl/zagospodarowanieprzestrzenne/app/DokumentFormalny/PL.ZIPPZP.11968/022501-POG/POG1_Zawidow_uzgodn_w1 |
| **dokument przystepujacy** | https://www.gov.pl/zagospodarowanieprzestrzenne/app/DokumentFormalny/PL.ZIPPZP.11968/022501-POG/XII_50_2025_dok_przyst |
| **wydzielenie planistyczne** | https://www.gov.pl/zagospodarowanieprzestrzenne/app/StrefaPlanistyczna/PL.ZIPPZP.11968/022501-POG/1POG-76SJ/20260708T094326 |
| **wydzielenie planistyczne** | https://www.gov.pl/zagospodarowanieprzestrzenne/app/StrefaPlanistyczna/PL.ZIPPZP.11968/022501-POG/1POG-77SJ/20260708T094326 |
| **wydzielenie planistyczne** | https://www.gov.pl/zagospodarowanieprzestrzenne/app/StrefaPlanistyczna/PL.ZIPPZP.11968/022501-POG/1POG-1SW/20260708T094326 |
| **wydzielenie planistyczne** | https://www.gov.pl/zagospodarowanieprzestrzenne/app/StrefaPlanistyczna/PL.ZIPPZP.11968/022501-POG/1POG-1SO/20260708T094326 |
| **wydzielenie planistyczne** | https://www.gov.pl/zagospodarowanieprzestrzenne/app/StrefaPlanistyczna/PL.ZIPPZP.11968/022501-POG/1POG-79SJ/20260708T094326 |
| **wydzielenie planistyczne** | https://www.gov.pl/zagospodarowanieprzestrzenne/app/StrefaPlanistyczna/PL.ZIPPZP.11968/022501-POG/1POG-1SU/20260708T094326 |
| **wydzielenie planistyczne** | https://www.gov.pl/zagospodarowanieprzestrzenne/app/StrefaPlanistyczna/PL.ZIPPZP.11968/022501-POG/1POG-1SK/20260708T094326 |
| **wydzielenie planistyczne** | https://www.gov.pl/zagospodarowanieprzestrzenne/app/StrefaPlanistyczna/PL.ZIPPZP.11968/022501-POG/1POG-1SN/20260708T094326 |
| **wydzielenie planistyczne** | https://www.gov.pl/zagospodarowanieprzestrzenne/app/StrefaPlanistyczna/PL.ZIPPZP.11968/022501-POG/1POG-1SI/20260708T094326 |
| **wydzielenie planistyczne** | https://www.gov.pl/zagospodarowanieprzestrzenne/app/StrefaPlanistyczna/PL.ZIPPZP.11968/022501-POG/1POG-50SJ/20260708T094326 |
| **wydzielenie planistyczne** | https://www.gov.pl/zagospodarowanieprzestrzenne/app/StrefaPlanistyczna/PL.ZIPPZP.11968/022501-POG/1POG-2SO |

| | |
|---|---|
| | /20260708T094326 |
| **wydzielenie planistyczne** | https://www.gov.pl/zagospodarowanieprzestrzenne/app/StrefaPlanistyczna/PL.ZIPPZP.11968/022501-POG/1POG-3SI/20260708T094326 |
| **wydzielenie planistyczne** | https://www.gov.pl/zagospodarowanieprzestrzenne/app/StrefaPlanistyczna/PL.ZIPPZP.11968/022501-POG/1POG-1SZ/20260708T094326 |
| **wydzielenie planistyczne** | https://www.gov.pl/zagospodarowanieprzestrzenne/app/StrefaPlanistyczna/PL.ZIPPZP.11968/022501-POG/1POG-4SI/20260708T094326 |
| **wydzielenie planistyczne** | https://www.gov.pl/zagospodarowanieprzestrzenne/app/StrefaPlanistyczna/PL.ZIPPZP.11968/022501-POG/1POG-68SJ/20260708T094326 |
| **wydzielenie planistyczne** | https://www.gov.pl/zagospodarowanieprzestrzenne/app/StrefaPlanistyczna/PL.ZIPPZP.11968/022501-POG/1POG-2SZ/20260708T094326 |
| **wydzielenie planistyczne** | https://www.gov.pl/zagospodarowanieprzestrzenne/app/StrefaPlanistyczna/PL.ZIPPZP.11968/022501-POG/1POG-1SJ/20260708T094326 |
| **wydzielenie planistyczne** | https://www.gov.pl/zagospodarowanieprzestrzenne/app/StrefaPlanistyczna/PL.ZIPPZP.11968/022501-POG/1POG-2SJ/20260708T094326 |
| **wydzielenie planistyczne** | https://www.gov.pl/zagospodarowanieprzestrzenne/app/StrefaPlanistyczna/PL.ZIPPZP.11968/022501-POG/1POG-3SJ/20260708T094326 |
| **wydzielenie planistyczne** | https://www.gov.pl/zagospodarowanieprzestrzenne/app/StrefaPlanistyczna/PL.ZIPPZP.11968/022501-POG/1POG-4SJ/20260708T094326 |
| **wydzielenie planistyczne** | https://www.gov.pl/zagospodarowanieprzestrzenne/app/StrefaPlanistyczna/PL.ZIPPZP.11968/022501-POG/1POG-5SJ/20260708T094326 |
| **wydzielenie planistyczne** | https://www.gov.pl/zagospodarowanieprzestrzenne/app/StrefaPlanistyczna/PL.ZIPPZP.11968/022501-POG/1POG-6SJ/20260708T094326 |
| **wydzielenie planistyczne** | https://www.gov.pl/zagospodarowanieprzestrzenne/app/StrefaPlanistyczna/PL.ZIPPZP.11968/022501-POG/1POG-7SJ/20260708T094326 |
| **wydzielenie planistyczne** | https://www.gov.pl/zagospodarowanieprzestrzenne/app/StrefaPlanistyczna/PL.ZIPPZP.11968/022501-POG/1POG-5SI/20260708T094326 |
| **wydzielenie planistyczne** | https://www.gov.pl/zagospodarowanieprzestrzenne/app/StrefaPlanistyczna/PL.ZIPPZP.11968/022501-POG/1POG-8SJ/20260708T094326 |
| **wydzielenie planistyczne** | https://www.gov.pl/zagospodarowanieprzestrzenne/app/StrefaPlanistyczna/PL.ZIPPZP.11968/022501-POG/1POG-9SJ/20260708T094326 |
| **wydzielenie planistyczne** | https://www.gov.pl/zagospodarowanieprzestrzenne/app/StrefaPlanistyczna/PL.ZIPPZP.11968/022501-POG/1POG-2SW/20260708T094326 |
| **wydzielenie planistyczne** | https://www.gov.pl/zagospodarowanieprzestrzenne/app/StrefaPlanistyczna/PL.ZIPPZP.11968/022501-POG/1POG-3SW |

| | |
|---|---|
| | /20260708T094326 |
| **wydzielenie planistyczne** | https://www.gov.pl/zagospodarowanieprzestrzenne/app/StrefaPlanistyczna/PL.ZIPPZP.11968/022501-POG/1POG-10SJ/20260708T094326 |
| **wydzielenie planistyczne** | https://www.gov.pl/zagospodarowanieprzestrzenne/app/StrefaPlanistyczna/PL.ZIPPZP.11968/022501-POG/1POG-11SJ/20260708T094326 |
| **wydzielenie planistyczne** | https://www.gov.pl/zagospodarowanieprzestrzenne/app/StrefaPlanistyczna/PL.ZIPPZP.11968/022501-POG/1POG-12SJ/20260708T094326 |
| **wydzielenie planistyczne** | https://www.gov.pl/zagospodarowanieprzestrzenne/app/StrefaPlanistyczna/PL.ZIPPZP.11968/022501-POG/1POG-13SJ/20260708T094326 |
| **wydzielenie planistyczne** | https://www.gov.pl/zagospodarowanieprzestrzenne/app/StrefaPlanistyczna/PL.ZIPPZP.11968/022501-POG/1POG-14SJ/20260708T094326 |
| **wydzielenie planistyczne** | https://www.gov.pl/zagospodarowanieprzestrzenne/app/StrefaPlanistyczna/PL.ZIPPZP.11968/022501-POG/1POG-2SU/20260708T094326 |
| **wydzielenie planistyczne** | https://www.gov.pl/zagospodarowanieprzestrzenne/app/StrefaPlanistyczna/PL.ZIPPZP.11968/022501-POG/1POG-3SN/20260708T094326 |
| **wydzielenie planistyczne** | https://www.gov.pl/zagospodarowanieprzestrzenne/app/StrefaPlanistyczna/PL.ZIPPZP.11968/022501-POG/1POG-4SN/20260708T094326 |
| **wydzielenie planistyczne** | https://www.gov.pl/zagospodarowanieprzestrzenne/app/StrefaPlanistyczna/PL.ZIPPZP.11968/022501-POG/1POG-1SC/20260708T094326 |
| **wydzielenie planistyczne** | https://www.gov.pl/zagospodarowanieprzestrzenne/app/StrefaPlanistyczna/PL.ZIPPZP.11968/022501-POG/1POG-6SI/20260708T094326 |
| **wydzielenie planistyczne** | https://www.gov.pl/zagospodarowanieprzestrzenne/app/StrefaPlanistyczna/PL.ZIPPZP.11968/022501-POG/1POG-15SJ/20260708T094326 |
| **wydzielenie planistyczne** | https://www.gov.pl/zagospodarowanieprzestrzenne/app/StrefaPlanistyczna/PL.ZIPPZP.11968/022501-POG/1POG-3SU/20260708T094326 |
| **wydzielenie planistyczne** | https://www.gov.pl/zagospodarowanieprzestrzenne/app/StrefaPlanistyczna/PL.ZIPPZP.11968/022501-POG/1POG-5SN/20260708T094326 |
| **wydzielenie planistyczne** | https://www.gov.pl/zagospodarowanieprzestrzenne/app/StrefaPlanistyczna/PL.ZIPPZP.11968/022501-POG/1POG-16SJ/20260708T094326 |
| **wydzielenie planistyczne** | https://www.gov.pl/zagospodarowanieprzestrzenne/app/StrefaPlanistyczna/PL.ZIPPZP.11968/022501-POG/1POG-7SI/20260708T094326 |
| **wydzielenie planistyczne** | https://www.gov.pl/zagospodarowanieprzestrzenne/app/StrefaPlanistyczna/PL.ZIPPZP.11968/022501-POG/1POG-4SU/20260708T094326 |
| **wydzielenie planistyczne** | https://www.gov.pl/zagospodarowanieprzestrzenne/app/StrefaPlanistyczna/PL.ZIPPZP.11968/022501-POG/1POG-3SO |

| | |
|---|---|
| | /20260708T094326 |
| **wydzielenie planistyczne** | https://www.gov.pl/zagospodarowanieprzestrzenne/app/StrefaPlanistyczna/PL.ZIPPZP.11968/022501-POG/1POG-1SP/20260708T094326 |
| **wydzielenie planistyczne** | https://www.gov.pl/zagospodarowanieprzestrzenne/app/StrefaPlanistyczna/PL.ZIPPZP.11968/022501-POG/1POG-1SH/20260708T094326 |
| **wydzielenie planistyczne** | https://www.gov.pl/zagospodarowanieprzestrzenne/app/StrefaPlanistyczna/PL.ZIPPZP.11968/022501-POG/1POG-8SI/20260708T094326 |
| **wydzielenie planistyczne** | https://www.gov.pl/zagospodarowanieprzestrzenne/app/StrefaPlanistyczna/PL.ZIPPZP.11968/022501-POG/1POG-2SH/20260708T094326 |
| **wydzielenie planistyczne** | https://www.gov.pl/zagospodarowanieprzestrzenne/app/StrefaPlanistyczna/PL.ZIPPZP.11968/022501-POG/1POG-5SU/20260708T094326 |
| **wydzielenie planistyczne** | https://www.gov.pl/zagospodarowanieprzestrzenne/app/StrefaPlanistyczna/PL.ZIPPZP.11968/022501-POG/1POG-17SJ/20260708T094326 |
| **wydzielenie planistyczne** | https://www.gov.pl/zagospodarowanieprzestrzenne/app/StrefaPlanistyczna/PL.ZIPPZP.11968/022501-POG/1POG-6SU/20260708T094326 |
| **wydzielenie planistyczne** | https://www.gov.pl/zagospodarowanieprzestrzenne/app/StrefaPlanistyczna/PL.ZIPPZP.11968/022501-POG/1POG-9SI/20260708T094326 |
| **wydzielenie planistyczne** | https://www.gov.pl/zagospodarowanieprzestrzenne/app/StrefaPlanistyczna/PL.ZIPPZP.11968/022501-POG/1POG-18SJ/20260708T094326 |
| **wydzielenie planistyczne** | https://www.gov.pl/zagospodarowanieprzestrzenne/app/StrefaPlanistyczna/PL.ZIPPZP.11968/022501-POG/1POG-7SU/20260708T094326 |
| **wydzielenie planistyczne** | https://www.gov.pl/zagospodarowanieprzestrzenne/app/StrefaPlanistyczna/PL.ZIPPZP.11968/022501-POG/1POG-4SW/20260708T094326 |
| **wydzielenie planistyczne** | https://www.gov.pl/zagospodarowanieprzestrzenne/app/StrefaPlanistyczna/PL.ZIPPZP.11968/022501-POG/1POG-19SJ/20260708T094326 |
| **wydzielenie planistyczne** | https://www.gov.pl/zagospodarowanieprzestrzenne/app/StrefaPlanistyczna/PL.ZIPPZP.11968/022501-POG/1POG-4SO/20260708T094326 |
| **wydzielenie planistyczne** | https://www.gov.pl/zagospodarowanieprzestrzenne/app/StrefaPlanistyczna/PL.ZIPPZP.11968/022501-POG/1POG-5SW/20260708T094326 |
| **wydzielenie planistyczne** | https://www.gov.pl/zagospodarowanieprzestrzenne/app/StrefaPlanistyczna/PL.ZIPPZP.11968/022501-POG/1POG-20SJ/20260708T094326 |
| **wydzielenie planistyczne** | https://www.gov.pl/zagospodarowanieprzestrzenne/app/StrefaPlanistyczna/PL.ZIPPZP.11968/022501-POG/1POG-21SJ/20260708T094326 |
| **wydzielenie planistyczne** | https://www.gov.pl/zagospodarowanieprzestrzenne/app/StrefaPlanistyczna/PL.ZIPPZP.11968/022501-POG/1POG-8SU |

| | |
|---|---|
| | /20260708T094326 |
| **wydzielenie planistyczne** | https://www.gov.pl/zagospodarowanieprzestrzenne/app/StrefaPlanistyczna/PL.ZIPPZP.11968/022501-POG/1POG-9SU/20260708T094326 |
| **wydzielenie planistyczne** | https://www.gov.pl/zagospodarowanieprzestrzenne/app/StrefaPlanistyczna/PL.ZIPPZP.11968/022501-POG/1POG-22SJ/20260708T094326 |
| **wydzielenie planistyczne** | https://www.gov.pl/zagospodarowanieprzestrzenne/app/StrefaPlanistyczna/PL.ZIPPZP.11968/022501-POG/1POG-10SI/20260708T094326 |
| **wydzielenie planistyczne** | https://www.gov.pl/zagospodarowanieprzestrzenne/app/StrefaPlanistyczna/PL.ZIPPZP.11968/022501-POG/1POG-23SJ/20260708T094326 |
| **wydzielenie planistyczne** | https://www.gov.pl/zagospodarowanieprzestrzenne/app/StrefaPlanistyczna/PL.ZIPPZP.11968/022501-POG/1POG-6SN/20260708T094326 |
| **wydzielenie planistyczne** | https://www.gov.pl/zagospodarowanieprzestrzenne/app/StrefaPlanistyczna/PL.ZIPPZP.11968/022501-POG/1POG-11SI/20260708T094326 |
| **wydzielenie planistyczne** | https://www.gov.pl/zagospodarowanieprzestrzenne/app/StrefaPlanistyczna/PL.ZIPPZP.11968/022501-POG/1POG-2SP/20260708T094326 |
| **wydzielenie planistyczne** | https://www.gov.pl/zagospodarowanieprzestrzenne/app/StrefaPlanistyczna/PL.ZIPPZP.11968/022501-POG/1POG-24SJ/20260708T094326 |
| **wydzielenie planistyczne** | https://www.gov.pl/zagospodarowanieprzestrzenne/app/StrefaPlanistyczna/PL.ZIPPZP.11968/022501-POG/1POG-6SW/20260708T094326 |
| **wydzielenie planistyczne** | https://www.gov.pl/zagospodarowanieprzestrzenne/app/StrefaPlanistyczna/PL.ZIPPZP.11968/022501-POG/1POG-7SW/20260708T094326 |
| **wydzielenie planistyczne** | https://www.gov.pl/zagospodarowanieprzestrzenne/app/StrefaPlanistyczna/PL.ZIPPZP.11968/022501-POG/1POG-8SW/20260708T094326 |
| **wydzielenie planistyczne** | https://www.gov.pl/zagospodarowanieprzestrzenne/app/StrefaPlanistyczna/PL.ZIPPZP.11968/022501-POG/1POG-9SW/20260708T094326 |
| **wydzielenie planistyczne** | https://www.gov.pl/zagospodarowanieprzestrzenne/app/StrefaPlanistyczna/PL.ZIPPZP.11968/022501-POG/1POG-10SU/20260708T094326 |
| **wydzielenie planistyczne** | https://www.gov.pl/zagospodarowanieprzestrzenne/app/StrefaPlanistyczna/PL.ZIPPZP.11968/022501-POG/1POG-25SJ/20260708T094326 |
| **wydzielenie planistyczne** | https://www.gov.pl/zagospodarowanieprzestrzenne/app/StrefaPlanistyczna/PL.ZIPPZP.11968/022501-POG/1POG-26SJ/20260708T094326 |
| **wydzielenie planistyczne** | https://www.gov.pl/zagospodarowanieprzestrzenne/app/StrefaPlanistyczna/PL.ZIPPZP.11968/022501-POG/1POG-3SP/20260708T094326 |
| **wydzielenie planistyczne** | https://www.gov.pl/zagospodarowanieprzestrzenne/app/StrefaPlanistyczna/PL.ZIPPZP.11968/022501-POG/1POG-11SU |

| | |
|---|---|
| | /20260708T094326 |
| **wydzielenie planistyczne** | https://www.gov.pl/zagospodarowanieprzestrzenne/app/StrefaPlanistyczna/PL.ZIPPZP.11968/022501-POG/1POG-12SI/20260708T094326 |
| **wydzielenie planistyczne** | https://www.gov.pl/zagospodarowanieprzestrzenne/app/StrefaPlanistyczna/PL.ZIPPZP.11968/022501-POG/1POG-12SU/20260708T094326 |
| **wydzielenie planistyczne** | https://www.gov.pl/zagospodarowanieprzestrzenne/app/StrefaPlanistyczna/PL.ZIPPZP.11968/022501-POG/1POG-2SK/20260708T094326 |
| **wydzielenie planistyczne** | https://www.gov.pl/zagospodarowanieprzestrzenne/app/StrefaPlanistyczna/PL.ZIPPZP.11968/022501-POG/1POG-10SW/20260708T094326 |
| **wydzielenie planistyczne** | https://www.gov.pl/zagospodarowanieprzestrzenne/app/StrefaPlanistyczna/PL.ZIPPZP.11968/022501-POG/1POG-11SW/20260708T094326 |
| **wydzielenie planistyczne** | https://www.gov.pl/zagospodarowanieprzestrzenne/app/StrefaPlanistyczna/PL.ZIPPZP.11968/022501-POG/1POG-12SW/20260708T094326 |
| **wydzielenie planistyczne** | https://www.gov.pl/zagospodarowanieprzestrzenne/app/StrefaPlanistyczna/PL.ZIPPZP.11968/022501-POG/1POG-13SW/20260708T094326 |
| **wydzielenie planistyczne** | https://www.gov.pl/zagospodarowanieprzestrzenne/app/StrefaPlanistyczna/PL.ZIPPZP.11968/022501-POG/1POG-5SP/20260708T094326 |
| **wydzielenie planistyczne** | https://www.gov.pl/zagospodarowanieprzestrzenne/app/StrefaPlanistyczna/PL.ZIPPZP.11968/022501-POG/1POG-14SW/20260708T094326 |
| **wydzielenie planistyczne** | https://www.gov.pl/zagospodarowanieprzestrzenne/app/StrefaPlanistyczna/PL.ZIPPZP.11968/022501-POG/1POG-15SW/20260708T094326 |
| **wydzielenie planistyczne** | https://www.gov.pl/zagospodarowanieprzestrzenne/app/StrefaPlanistyczna/PL.ZIPPZP.11968/022501-POG/1POG-27SJ/20260708T094326 |
| **wydzielenie planistyczne** | https://www.gov.pl/zagospodarowanieprzestrzenne/app/StrefaPlanistyczna/PL.ZIPPZP.11968/022501-POG/1POG-16SW/20260708T094326 |
| **wydzielenie planistyczne** | https://www.gov.pl/zagospodarowanieprzestrzenne/app/StrefaPlanistyczna/PL.ZIPPZP.11968/022501-POG/1POG-17SW/20260708T094326 |
| **wydzielenie planistyczne** | https://www.gov.pl/zagospodarowanieprzestrzenne/app/StrefaPlanistyczna/PL.ZIPPZP.11968/022501-POG/1POG-18SW/20260708T094326 |
| **wydzielenie planistyczne** | https://www.gov.pl/zagospodarowanieprzestrzenne/app/StrefaPlanistyczna/PL.ZIPPZP.11968/022501-POG/1POG-3SK/20260708T094326 |
| **wydzielenie planistyczne** | https://www.gov.pl/zagospodarowanieprzestrzenne/app/StrefaPlanistyczna/PL.ZIPPZP.11968/022501-POG/1POG-5SO/20260708T094326 |
| **wydzielenie planistyczne** | https://www.gov.pl/zagospodarowanieprzestrzenne/app/StrefaPlanistyczna/PL.ZIPPZP.11968/022501-POG/1POG-28SJ |

| | |
|---|---|
| | /20260708T094326 |
| **wydzielenie planistyczne** | https://www.gov.pl/zagospodarowanieprzestrzenne/app/StrefaPlanistyczna/PL.ZIPPZP.11968/022501-POG/1POG-7SN/20260708T094326 |
| **wydzielenie planistyczne** | https://www.gov.pl/zagospodarowanieprzestrzenne/app/StrefaPlanistyczna/PL.ZIPPZP.11968/022501-POG/1POG-13SI/20260708T094326 |
| **wydzielenie planistyczne** | https://www.gov.pl/zagospodarowanieprzestrzenne/app/StrefaPlanistyczna/PL.ZIPPZP.11968/022501-POG/1POG-14SI/20260708T094326 |
| **wydzielenie planistyczne** | https://www.gov.pl/zagospodarowanieprzestrzenne/app/StrefaPlanistyczna/PL.ZIPPZP.11968/022501-POG/1POG-15SI/20260708T094326 |
| **wydzielenie planistyczne** | https://www.gov.pl/zagospodarowanieprzestrzenne/app/StrefaPlanistyczna/PL.ZIPPZP.11968/022501-POG/1POG-4SK/20260708T094326 |
| **wydzielenie planistyczne** | https://www.gov.pl/zagospodarowanieprzestrzenne/app/StrefaPlanistyczna/PL.ZIPPZP.11968/022501-POG/1POG-8SN/20260708T094326 |
| **wydzielenie planistyczne** | https://www.gov.pl/zagospodarowanieprzestrzenne/app/StrefaPlanistyczna/PL.ZIPPZP.11968/022501-POG/1POG-29SJ/20260708T094326 |
| **wydzielenie planistyczne** | https://www.gov.pl/zagospodarowanieprzestrzenne/app/StrefaPlanistyczna/PL.ZIPPZP.11968/022501-POG/1POG-6SO/20260708T094326 |
| **wydzielenie planistyczne** | https://www.gov.pl/zagospodarowanieprzestrzenne/app/StrefaPlanistyczna/PL.ZIPPZP.11968/022501-POG/1POG-9SN/20260708T094326 |
| **wydzielenie planistyczne** | https://www.gov.pl/zagospodarowanieprzestrzenne/app/StrefaPlanistyczna/PL.ZIPPZP.11968/022501-POG/1POG-16SI/20260708T094326 |
| **wydzielenie planistyczne** | https://www.gov.pl/zagospodarowanieprzestrzenne/app/StrefaPlanistyczna/PL.ZIPPZP.11968/022501-POG/1POG-17SI/20260708T094326 |
| **wydzielenie planistyczne** | https://www.gov.pl/zagospodarowanieprzestrzenne/app/StrefaPlanistyczna/PL.ZIPPZP.11968/022501-POG/1POG-18SI/20260708T094326 |
| **wydzielenie planistyczne** | https://www.gov.pl/zagospodarowanieprzestrzenne/app/StrefaPlanistyczna/PL.ZIPPZP.11968/022501-POG/1POG-31SJ/20260708T094326 |
| **wydzielenie planistyczne** | https://www.gov.pl/zagospodarowanieprzestrzenne/app/StrefaPlanistyczna/PL.ZIPPZP.11968/022501-POG/1POG-10SN/20260708T094326 |
| **wydzielenie planistyczne** | https://www.gov.pl/zagospodarowanieprzestrzenne/app/StrefaPlanistyczna/PL.ZIPPZP.11968/022501-POG/1POG-11SN/20260708T094326 |
| **wydzielenie planistyczne** | https://www.gov.pl/zagospodarowanieprzestrzenne/app/StrefaPlanistyczna/PL.ZIPPZP.11968/022501-POG/1POG-19SI/20260708T094326 |
| **wydzielenie planistyczne** | https://www.gov.pl/zagospodarowanieprzestrzenne/app/StrefaPlanistyczna/PL.ZIPPZP.11968/022501-POG/1POG-5SK |

| | |
|---|---|
| | /20260708T094326 |
| **wydzielenie planistyczne** | https://www.gov.pl/zagospodarowanieprzestrzenne/app/StrefaPlanistyczna/PL.ZIPPZP.11968/022501-POG/1POG-20SI/20260708T094326 |
| **wydzielenie planistyczne** | https://www.gov.pl/zagospodarowanieprzestrzenne/app/StrefaPlanistyczna/PL.ZIPPZP.11968/022501-POG/1POG-12SN/20260708T094326 |
| **wydzielenie planistyczne** | https://www.gov.pl/zagospodarowanieprzestrzenne/app/StrefaPlanistyczna/PL.ZIPPZP.11968/022501-POG/1POG-15SU/20260708T094326 |
| **wydzielenie planistyczne** | https://www.gov.pl/zagospodarowanieprzestrzenne/app/StrefaPlanistyczna/PL.ZIPPZP.11968/022501-POG/1POG-16SU/20260708T094326 |
| **wydzielenie planistyczne** | https://www.gov.pl/zagospodarowanieprzestrzenne/app/StrefaPlanistyczna/PL.ZIPPZP.11968/022501-POG/1POG-32SJ/20260708T094326 |
| **wydzielenie planistyczne** | https://www.gov.pl/zagospodarowanieprzestrzenne/app/StrefaPlanistyczna/PL.ZIPPZP.11968/022501-POG/1POG-33SJ/20260708T094326 |
| **wydzielenie planistyczne** | https://www.gov.pl/zagospodarowanieprzestrzenne/app/StrefaPlanistyczna/PL.ZIPPZP.11968/022501-POG/1POG-6SK/20260708T094326 |
| **wydzielenie planistyczne** | https://www.gov.pl/zagospodarowanieprzestrzenne/app/StrefaPlanistyczna/PL.ZIPPZP.11968/022501-POG/1POG-34SJ/20260708T094326 |
| **wydzielenie planistyczne** | https://www.gov.pl/zagospodarowanieprzestrzenne/app/StrefaPlanistyczna/PL.ZIPPZP.11968/022501-POG/1POG-21SI/20260708T094326 |
| **wydzielenie planistyczne** | https://www.gov.pl/zagospodarowanieprzestrzenne/app/StrefaPlanistyczna/PL.ZIPPZP.11968/022501-POG/1POG-35SJ/20260708T094326 |
| **wydzielenie planistyczne** | https://www.gov.pl/zagospodarowanieprzestrzenne/app/StrefaPlanistyczna/PL.ZIPPZP.11968/022501-POG/1POG-36SJ/20260708T094326 |
| **wydzielenie planistyczne** | https://www.gov.pl/zagospodarowanieprzestrzenne/app/StrefaPlanistyczna/PL.ZIPPZP.11968/022501-POG/1POG-13SN/20260708T094326 |
| **wydzielenie planistyczne** | https://www.gov.pl/zagospodarowanieprzestrzenne/app/StrefaPlanistyczna/PL.ZIPPZP.11968/022501-POG/1POG-19SW/20260708T094326 |
| **wydzielenie planistyczne** | https://www.gov.pl/zagospodarowanieprzestrzenne/app/StrefaPlanistyczna/PL.ZIPPZP.11968/022501-POG/1POG-22SI/20260708T094326 |
| **wydzielenie planistyczne** | https://www.gov.pl/zagospodarowanieprzestrzenne/app/StrefaPlanistyczna/PL.ZIPPZP.11968/022501-POG/1POG-7SO/20260708T094326 |
| **wydzielenie planistyczne** | https://www.gov.pl/zagospodarowanieprzestrzenne/app/StrefaPlanistyczna/PL.ZIPPZP.11968/022501-POG/1POG-37SJ/20260708T094326 |
| **wydzielenie planistyczne** | https://www.gov.pl/zagospodarowanieprzestrzenne/app/StrefaPlanistyczna/PL.ZIPPZP.11968/022501-POG/1POG-38SJ |

| | |
|---|---|
| | /20260708T094326 |
| **wydzielenie planistyczne** | https://www.gov.pl/zagospodarowanieprzestrzenne/app/StrefaPlanistyczna/PL.ZIPPZP.11968/022501-POG/1POG-8SO/20260708T094326 |
| **wydzielenie planistyczne** | https://www.gov.pl/zagospodarowanieprzestrzenne/app/StrefaPlanistyczna/PL.ZIPPZP.11968/022501-POG/1POG-39SJ/20260708T094326 |
| **wydzielenie planistyczne** | https://www.gov.pl/zagospodarowanieprzestrzenne/app/StrefaPlanistyczna/PL.ZIPPZP.11968/022501-POG/1POG-40SJ/20260708T094326 |
| **wydzielenie planistyczne** | https://www.gov.pl/zagospodarowanieprzestrzenne/app/StrefaPlanistyczna/PL.ZIPPZP.11968/022501-POG/1POG-23SI/20260708T094326 |
| **wydzielenie planistyczne** | https://www.gov.pl/zagospodarowanieprzestrzenne/app/StrefaPlanistyczna/PL.ZIPPZP.11968/022501-POG/1POG-41SJ/20260708T094326 |
| **wydzielenie planistyczne** | https://www.gov.pl/zagospodarowanieprzestrzenne/app/StrefaPlanistyczna/PL.ZIPPZP.11968/022501-POG/1POG-9SO/20260708T094326 |
| **wydzielenie planistyczne** | https://www.gov.pl/zagospodarowanieprzestrzenne/app/StrefaPlanistyczna/PL.ZIPPZP.11968/022501-POG/1POG-42SJ/20260708T094326 |
| **wydzielenie planistyczne** | https://www.gov.pl/zagospodarowanieprzestrzenne/app/StrefaPlanistyczna/PL.ZIPPZP.11968/022501-POG/1POG-17SU/20260708T094326 |
| **wydzielenie planistyczne** | https://www.gov.pl/zagospodarowanieprzestrzenne/app/StrefaPlanistyczna/PL.ZIPPZP.11968/022501-POG/1POG-24SI/20260708T094326 |
| **wydzielenie planistyczne** | https://www.gov.pl/zagospodarowanieprzestrzenne/app/StrefaPlanistyczna/PL.ZIPPZP.11968/022501-POG/1POG-43SJ/20260708T094326 |
| **wydzielenie planistyczne** | https://www.gov.pl/zagospodarowanieprzestrzenne/app/StrefaPlanistyczna/PL.ZIPPZP.11968/022501-POG/1POG-44SJ/20260708T094326 |
| **wydzielenie planistyczne** | https://www.gov.pl/zagospodarowanieprzestrzenne/app/StrefaPlanistyczna/PL.ZIPPZP.11968/022501-POG/1POG-45SJ/20260708T094326 |
| **wydzielenie planistyczne** | https://www.gov.pl/zagospodarowanieprzestrzenne/app/StrefaPlanistyczna/PL.ZIPPZP.11968/022501-POG/1POG-20SW/20260708T094326 |
| **wydzielenie planistyczne** | https://www.gov.pl/zagospodarowanieprzestrzenne/app/StrefaPlanistyczna/PL.ZIPPZP.11968/022501-POG/1POG-18SU/20260708T094326 |
| **wydzielenie planistyczne** | https://www.gov.pl/zagospodarowanieprzestrzenne/app/StrefaPlanistyczna/PL.ZIPPZP.11968/022501-POG/1POG-14SN/20260708T094326 |
| **wydzielenie planistyczne** | https://www.gov.pl/zagospodarowanieprzestrzenne/app/StrefaPlanistyczna/PL.ZIPPZP.11968/022501-POG/1POG-21SW/20260708T094326 |
| **wydzielenie planistyczne** | https://www.gov.pl/zagospodarowanieprzestrzenne/app/StrefaPlanistyczna/PL.ZIPPZP.11968/022501-POG/1POG-46SJ |

| | |
|---|---|
| | /20260708T094326 |
| **wydzielenie planistyczne** | https://www.gov.pl/zagospodarowanieprzestrzenne/app/StrefaPlanistyczna/PL.ZIPPZP.11968/022501-POG/1POG-10SO/20260708T094326 |
| **wydzielenie planistyczne** | https://www.gov.pl/zagospodarowanieprzestrzenne/app/StrefaPlanistyczna/PL.ZIPPZP.11968/022501-POG/1POG-25SI/20260708T094326 |
| **wydzielenie planistyczne** | https://www.gov.pl/zagospodarowanieprzestrzenne/app/StrefaPlanistyczna/PL.ZIPPZP.11968/022501-POG/1POG-26SI/20260708T094326 |
| **wydzielenie planistyczne** | https://www.gov.pl/zagospodarowanieprzestrzenne/app/StrefaPlanistyczna/PL.ZIPPZP.11968/022501-POG/1POG-47SJ/20260708T094326 |
| **wydzielenie planistyczne** | https://www.gov.pl/zagospodarowanieprzestrzenne/app/StrefaPlanistyczna/PL.ZIPPZP.11968/022501-POG/1POG-48SJ/20260708T094326 |
| **wydzielenie planistyczne** | https://www.gov.pl/zagospodarowanieprzestrzenne/app/StrefaPlanistyczna/PL.ZIPPZP.11968/022501-POG/1POG-27SI/20260708T094326 |
| **wydzielenie planistyczne** | https://www.gov.pl/zagospodarowanieprzestrzenne/app/StrefaPlanistyczna/PL.ZIPPZP.11968/022501-POG/1POG-49SJ/20260708T094326 |
| **wydzielenie planistyczne** | https://www.gov.pl/zagospodarowanieprzestrzenne/app/StrefaPlanistyczna/PL.ZIPPZP.11968/022501-POG/1POG-11SO/20260708T094326 |
| **wydzielenie planistyczne** | https://www.gov.pl/zagospodarowanieprzestrzenne/app/StrefaPlanistyczna/PL.ZIPPZP.11968/022501-POG/1POG-22SW/20260708T094326 |
| **wydzielenie planistyczne** | https://www.gov.pl/zagospodarowanieprzestrzenne/app/StrefaPlanistyczna/PL.ZIPPZP.11968/022501-POG/1POG-25SW/20260708T094326 |
| **wydzielenie planistyczne** | https://www.gov.pl/zagospodarowanieprzestrzenne/app/StrefaPlanistyczna/PL.ZIPPZP.11968/022501-POG/1POG-28SI/20260708T094326 |
| **wydzielenie planistyczne** | https://www.gov.pl/zagospodarowanieprzestrzenne/app/StrefaPlanistyczna/PL.ZIPPZP.11968/022501-POG/1POG-29SI/20260708T094326 |
| **wydzielenie planistyczne** | https://www.gov.pl/zagospodarowanieprzestrzenne/app/StrefaPlanistyczna/PL.ZIPPZP.11968/022501-POG/1POG-15SN/20260708T094326 |
| **wydzielenie planistyczne** | https://www.gov.pl/zagospodarowanieprzestrzenne/app/StrefaPlanistyczna/PL.ZIPPZP.11968/022501-POG/1POG-51SJ/20260708T094326 |
| **wydzielenie planistyczne** | https://www.gov.pl/zagospodarowanieprzestrzenne/app/StrefaPlanistyczna/PL.ZIPPZP.11968/022501-POG/1POG-52SJ/20260708T094326 |
| **wydzielenie planistyczne** | https://www.gov.pl/zagospodarowanieprzestrzenne/app/StrefaPlanistyczna/PL.ZIPPZP.11968/022501-POG/1POG-23SW/20260708T094326 |
| **wydzielenie planistyczne** | https://www.gov.pl/zagospodarowanieprzestrzenne/app/StrefaPlanistyczna/PL.ZIPPZP.11968/022501-POG/1POG-30SI |

| | |
|---|---|
| | /20260708T094326 |
| **wydzielenie planistyczne** | https://www.gov.pl/zagospodarowanieprzestrzenne/app/StrefaPlanistyczna/PL.ZIPPZP.11968/022501-POG/1POG-19SU/20260708T094326 |
| **wydzielenie planistyczne** | https://www.gov.pl/zagospodarowanieprzestrzenne/app/StrefaPlanistyczna/PL.ZIPPZP.11968/022501-POG/1POG-53SJ/20260708T094326 |
| **wydzielenie planistyczne** | https://www.gov.pl/zagospodarowanieprzestrzenne/app/StrefaPlanistyczna/PL.ZIPPZP.11968/022501-POG/1POG-16SN/20260708T094326 |
| **wydzielenie planistyczne** | https://www.gov.pl/zagospodarowanieprzestrzenne/app/StrefaPlanistyczna/PL.ZIPPZP.11968/022501-POG/1POG-31SI/20260708T094326 |
| **wydzielenie planistyczne** | https://www.gov.pl/zagospodarowanieprzestrzenne/app/StrefaPlanistyczna/PL.ZIPPZP.11968/022501-POG/1POG-54SJ/20260708T094326 |
| **wydzielenie planistyczne** | https://www.gov.pl/zagospodarowanieprzestrzenne/app/StrefaPlanistyczna/PL.ZIPPZP.11968/022501-POG/1POG-55SJ/20260708T094326 |
| **wydzielenie planistyczne** | https://www.gov.pl/zagospodarowanieprzestrzenne/app/StrefaPlanistyczna/PL.ZIPPZP.11968/022501-POG/1POG-32SI/20260708T094326 |
| **wydzielenie planistyczne** | https://www.gov.pl/zagospodarowanieprzestrzenne/app/StrefaPlanistyczna/PL.ZIPPZP.11968/022501-POG/1POG-56SJ/20260708T094326 |
| **wydzielenie planistyczne** | https://www.gov.pl/zagospodarowanieprzestrzenne/app/StrefaPlanistyczna/PL.ZIPPZP.11968/022501-POG/1POG-4SP/20260708T094326 |
| **wydzielenie planistyczne** | https://www.gov.pl/zagospodarowanieprzestrzenne/app/StrefaPlanistyczna/PL.ZIPPZP.11968/022501-POG/1POG-33SI/20260708T094326 |
| **wydzielenie planistyczne** | https://www.gov.pl/zagospodarowanieprzestrzenne/app/StrefaPlanistyczna/PL.ZIPPZP.11968/022501-POG/1POG-34SI/20260708T094326 |
| **wydzielenie planistyczne** | https://www.gov.pl/zagospodarowanieprzestrzenne/app/StrefaPlanistyczna/PL.ZIPPZP.11968/022501-POG/1POG-12SO/20260708T094326 |
| **wydzielenie planistyczne** | https://www.gov.pl/zagospodarowanieprzestrzenne/app/StrefaPlanistyczna/PL.ZIPPZP.11968/022501-POG/1POG-57SJ/20260708T094326 |
| **wydzielenie planistyczne** | https://www.gov.pl/zagospodarowanieprzestrzenne/app/StrefaPlanistyczna/PL.ZIPPZP.11968/022501-POG/1POG-58SJ/20260708T094326 |
| **wydzielenie planistyczne** | https://www.gov.pl/zagospodarowanieprzestrzenne/app/StrefaPlanistyczna/PL.ZIPPZP.11968/022501-POG/1POG-59SJ/20260708T094326 |
| **wydzielenie planistyczne** | https://www.gov.pl/zagospodarowanieprzestrzenne/app/StrefaPlanistyczna/PL.ZIPPZP.11968/022501-POG/1POG-60SJ/20260708T094326 |
| **wydzielenie planistyczne** | https://www.gov.pl/zagospodarowanieprzestrzenne/app/StrefaPlanistyczna/PL.ZIPPZP.11968/022501-POG/1POG-61SJ |

| | |
|---|---|
| | /20260708T094326 |
| **wydzielenie planistyczne** | https://www.gov.pl/zagospodarowanieprzestrzenne/app/StrefaPlanistyczna/PL.ZIPPZP.11968/022501-POG/1POG-62SJ/20260708T094326 |
| **wydzielenie planistyczne** | https://www.gov.pl/zagospodarowanieprzestrzenne/app/StrefaPlanistyczna/PL.ZIPPZP.11968/022501-POG/1POG-63SJ/20260708T094326 |
| **wydzielenie planistyczne** | https://www.gov.pl/zagospodarowanieprzestrzenne/app/StrefaPlanistyczna/PL.ZIPPZP.11968/022501-POG/1POG-64SJ/20260708T094326 |
| **wydzielenie planistyczne** | https://www.gov.pl/zagospodarowanieprzestrzenne/app/StrefaPlanistyczna/PL.ZIPPZP.11968/022501-POG/1POG-65SJ/20260708T094326 |
| **wydzielenie planistyczne** | https://www.gov.pl/zagospodarowanieprzestrzenne/app/StrefaPlanistyczna/PL.ZIPPZP.11968/022501-POG/1POG-66SJ/20260708T094326 |
| **wydzielenie planistyczne** | https://www.gov.pl/zagospodarowanieprzestrzenne/app/StrefaPlanistyczna/PL.ZIPPZP.11968/022501-POG/1POG-20SU/20260708T094326 |
| **wydzielenie planistyczne** | https://www.gov.pl/zagospodarowanieprzestrzenne/app/StrefaPlanistyczna/PL.ZIPPZP.11968/022501-POG/1POG-18SN/20260708T094326 |
| **wydzielenie planistyczne** | https://www.gov.pl/zagospodarowanieprzestrzenne/app/StrefaPlanistyczna/PL.ZIPPZP.11968/022501-POG/1POG-67SJ/20260708T094326 |
| **wydzielenie planistyczne** | https://www.gov.pl/zagospodarowanieprzestrzenne/app/StrefaPlanistyczna/PL.ZIPPZP.11968/022501-POG/1POG-24SW/20260708T094326 |
| **wydzielenie planistyczne** | https://www.gov.pl/zagospodarowanieprzestrzenne/app/StrefaPlanistyczna/PL.ZIPPZP.11968/022501-POG/1POG-69SJ/20260708T094326 |
| **wydzielenie planistyczne** | https://www.gov.pl/zagospodarowanieprzestrzenne/app/StrefaPlanistyczna/PL.ZIPPZP.11968/022501-POG/1POG-70SJ/20260708T094326 |
| **wydzielenie planistyczne** | https://www.gov.pl/zagospodarowanieprzestrzenne/app/StrefaPlanistyczna/PL.ZIPPZP.11968/022501-POG/1POG-35SI/20260708T094326 |
| **wydzielenie planistyczne** | https://www.gov.pl/zagospodarowanieprzestrzenne/app/StrefaPlanistyczna/PL.ZIPPZP.11968/022501-POG/1POG-71SJ/20260708T094326 |
| **wydzielenie planistyczne** | https://www.gov.pl/zagospodarowanieprzestrzenne/app/StrefaPlanistyczna/PL.ZIPPZP.11968/022501-POG/1POG-13SO/20260708T094326 |
| **wydzielenie planistyczne** | https://www.gov.pl/zagospodarowanieprzestrzenne/app/StrefaPlanistyczna/PL.ZIPPZP.11968/022501-POG/1POG-72SJ/20260708T094326 |
| **wydzielenie planistyczne** | https://www.gov.pl/zagospodarowanieprzestrzenne/app/StrefaPlanistyczna/PL.ZIPPZP.11968/022501-POG/1POG-73SJ/20260708T094326 |
| **wydzielenie planistyczne** | https://www.gov.pl/zagospodarowanieprzestrzenne/app/StrefaPlanistyczna/PL.ZIPPZP.11968/022501-POG/1POG-36SI |

| | |
|---|---|
| | /20260708T094326 |
| **wydzielenie planistyczne** | https://www.gov.pl/zagospodarowanieprzestrzenne/app/StrefaPlanistyczna/PL.ZIPPZP.11968/022501-POG/1POG-2SN/20260708T094326 |
| **wydzielenie planistyczne** | https://www.gov.pl/zagospodarowanieprzestrzenne/app/StrefaPlanistyczna/PL.ZIPPZP.11968/022501-POG/1POG-14SO/20260708T094326 |
| **wydzielenie planistyczne** | https://www.gov.pl/zagospodarowanieprzestrzenne/app/StrefaPlanistyczna/PL.ZIPPZP.11968/022501-POG/1POG-74SJ/20260708T094326 |
| **wydzielenie planistyczne** | https://www.gov.pl/zagospodarowanieprzestrzenne/app/StrefaPlanistyczna/PL.ZIPPZP.11968/022501-POG/1POG-13SU/20260708T094326 |
| **wydzielenie planistyczne** | https://www.gov.pl/zagospodarowanieprzestrzenne/app/StrefaPlanistyczna/PL.ZIPPZP.11968/022501-POG/1POG-75SJ/20260708T094326 |
| **wydzielenie planistyczne** | https://www.gov.pl/zagospodarowanieprzestrzenne/app/StrefaPlanistyczna/PL.ZIPPZP.11968/022501-POG/1POG-37SI/20260708T094326 |
| **wydzielenie planistyczne** | https://www.gov.pl/zagospodarowanieprzestrzenne/app/StrefaPlanistyczna/PL.ZIPPZP.11968/022501-POG/1POG-38SI/20260708T094326 |
| **wydzielenie planistyczne** | https://www.gov.pl/zagospodarowanieprzestrzenne/app/StrefaPlanistyczna/PL.ZIPPZP.11968/022501-POG/1POG-39SI/20260708T094326 |
| **wydzielenie planistyczne** | https://www.gov.pl/zagospodarowanieprzestrzenne/app/StrefaPlanistyczna/PL.ZIPPZP.11968/022501-POG/1POG-40SI/20260708T094326 |
| **wydzielenie planistyczne** | https://www.gov.pl/zagospodarowanieprzestrzenne/app/StrefaPlanistyczna/PL.ZIPPZP.11968/022501-POG/1POG-41SI/20260708T094326 |
| **wydzielenie planistyczne** | https://www.gov.pl/zagospodarowanieprzestrzenne/app/StrefaPlanistyczna/PL.ZIPPZP.11968/022501-POG/1POG-42SI/20260708T094326 |
| **wydzielenie planistyczne** | https://www.gov.pl/zagospodarowanieprzestrzenne/app/StrefaPlanistyczna/PL.ZIPPZP.11968/022501-POG/1POG-43SI/20260708T094326 |
| **wydzielenie planistyczne** | https://www.gov.pl/zagospodarowanieprzestrzenne/app/StrefaPlanistyczna/PL.ZIPPZP.11968/022501-POG/1POG-44SI/20260708T094326 |
| **wydzielenie planistyczne** | https://www.gov.pl/zagospodarowanieprzestrzenne/app/StrefaPlanistyczna/PL.ZIPPZP.11968/022501-POG/1POG-45SI/20260708T094326 |
| **wydzielenie planistyczne** | https://www.gov.pl/zagospodarowanieprzestrzenne/app/StrefaPlanistyczna/PL.ZIPPZP.11968/022501-POG/1POG-2SI/20260708T094326 |
| **wydzielenie planistyczne** | https://www.gov.pl/zagospodarowanieprzestrzenne/app/StrefaPlanistyczna/PL.ZIPPZP.11968/022501-POG/1POG-17SN/20260708T094326 |
| **wydzielenie planistyczne** | https://www.gov.pl/zagospodarowanieprzestrzenne/app/StrefaPlanistyczna/PL.ZIPPZP.11968/022501-POG/1POG-14SU |

| | |
|---|---|
| | /20260708T094326 |
| **wydzielenie planistyczne** | https://www.gov.pl/zagospodarowanieprzestrzenne/app/StrefaPlanistyczna/PL.ZIPPZP.11968/022501-POG/1POG-30SJ/20260708T094326 |
| **wydzielenie planistyczne** | https://www.gov.pl/zagospodarowanieprzestrzenne/app/StrefaPlanistyczna/PL.ZIPPZP.11968/022501-POG/1POG-46SI/20260708T094326 |
| **wydzielenie planistyczne** | https://www.gov.pl/zagospodarowanieprzestrzenne/app/StrefaPlanistyczna/PL.ZIPPZP.11968/022501-POG/1POG-78SJ/20260708T094326 |
| **regulacja** | https://www.gov.pl/zagospodarowanieprzestrzenne/app/ObszarZabudowySrodmiejskiej/PL.ZIPPZP.11968/022501-POG/1POG-1OZS/20260708T110110 |
| **regulacja** | https://www.gov.pl/zagospodarowanieprzestrzenne/app/ObszarUzupelnieniaZabudowy/PL.ZIPPZP.11968/022501-POG/1POG-1OUZ/20260708T095017 |
| **regulacja** | https://www.gov.pl/zagospodarowanieprzestrzenne/app/ObszarUzupelnieniaZabudowy/PL.ZIPPZP.11968/022501-POG/1POG-2OUZ/20260708T095017 |
| **regulacja** | https://www.gov.pl/zagospodarowanieprzestrzenne/app/ObszarUzupelnieniaZabudowy/PL.ZIPPZP.11968/022501-POG/1POG-3OUZ/20260708T095017 |
| **regulacja** | https://www.gov.pl/zagospodarowanieprzestrzenne/app/ObszarUzupelnieniaZabudowy/PL.ZIPPZP.11968/022501-POG/1POG-4OUZ/20260708T095017 |
| **regulacja** | https://www.gov.pl/zagospodarowanieprzestrzenne/app/ObszarUzupelnieniaZabudowy/PL.ZIPPZP.11968/022501-POG/1POG-5OUZ/20260708T095017 |
| **regulacja** | https://www.gov.pl/zagospodarowanieprzestrzenne/app/ObszarUzupelnieniaZabudowy/PL.ZIPPZP.11968/022501-POG/1POG-6OUZ/20260708T095017 |
| **regulacja** | https://www.gov.pl/zagospodarowanieprzestrzenne/app/ObszarUzupelnieniaZabudowy/PL.ZIPPZP.11968/022501-POG/1POG-7OUZ/20260708T095017 |
| **regulacja** | https://www.gov.pl/zagospodarowanieprzestrzenne/app/ObszarUzupelnieniaZabudowy/PL.ZIPPZP.11968/022501-POG/1POG-8OUZ/20260708T095017 |
| **regulacja** | https://www.gov.pl/zagospodarowanieprzestrzenne/app/ObszarUzupelnieniaZabudowy/PL.ZIPPZP.11968/022501-POG/1POG-9OUZ/20260708T095017 |
| **regulacja** | https://www.gov.pl/zagospodarowanieprzestrzenne/app/ObszarUzupelnieniaZabudowy/PL.ZIPPZP.11968/022501-POG/1POG-10OUZ/20260708T095017 |
| **regulacja** | https://www.gov.pl/zagospodarowanieprzestrzenne/app/ObszarUzupelnieniaZabudowy/PL.ZIPPZP.11968/022501-POG/1POG-11OUZ/20260708T095017 |
| **regulacja** | https://www.gov.pl/zagospodarowanieprzestrzenne/app/ObszarUzupelnieniaZabudowy/PL.ZIPPZP.11968/022501-POG/1POG-12OUZ/20260708T095017 |
| **regulacja** | https://www.gov.pl/zagospodarowanieprzestrzenne/app/ObszarUzupelnieniaZabudowy/PL.ZIPPZP.11968/022501-POG/1POG- |

| | |
|---|---|
| | 13OUZ/20260708T095017 |
| **regulacja** | https://www.gov.pl/zagospodarowanieprzestrzenne/app/ObszarUzupelnieniaZabudowy/PL.ZIPPZP.11968/022501-POG/1POG-14OUZ/20260708T095017 |
| **regulacja** | https://www.gov.pl/zagospodarowanieprzestrzenne/app/ObszarUzupelnieniaZabudowy/PL.ZIPPZP.11968/022501-POG/1POG-15OUZ/20260708T095017 |
| **regulacja** | https://www.gov.pl/zagospodarowanieprzestrzenne/app/ObszarUzupelnieniaZabudowy/PL.ZIPPZP.11968/022501-POG/1POG-16OUZ/20260708T095017 |
| **regulacja** | https://www.gov.pl/zagospodarowanieprzestrzenne/app/ObszarUzupelnieniaZabudowy/PL.ZIPPZP.11968/022501-POG/1POG-17OUZ/20260708T095017 |
| **regulacja** | https://www.gov.pl/zagospodarowanieprzestrzenne/app/ObszarUzupelnieniaZabudowy/PL.ZIPPZP.11968/022501-POG/1POG-18OUZ/20260708T095017 |

| | |
|---|---|
| **dokument formalny** | PL.ZIPPZP.11968_022501-POG_XII_50_2025_dok_przyst |
| **identifier** | https://www.gov.pl/zagospodarowanieprzestrzenne/app/DokumentFormalny/PL.ZIPPZP.11968/022501-POG/XII_50_2025_dok_przyst |
| **przestrzen nazw** | PL.ZIPPZP.11968/022501-POG |
| **lokalny id** | XII_50_2025_dok_przyst |
| **tytul** | Uchwała Nr XII/50/2025 z dnia 31.01.2025 w sprawie przystąpienia do sporządzenia planu ogólnego Gminy Miejskiej Zawidów |
| **relacja wzgledem app** | przystąpienie |
| **organ ustanawiajacy** | Rada Miejska w Zawidowie |
| **data** | 2025-01-31 utworzenie |
| **data wejscia w zycie** | 2025-01-31 |
| **lacze** | https://bip.zawidow.eu/kategorie/181-2025/artykuly/983-uchwala-nr-xii502025-z-dnia-31012025-w-sprawie-przystapienia-do-sporzadzenia-planu-ogolnego-gminy-miejskiej-zawidow?lang=PL |
| **przystapienie** | https://www.gov.pl/zagospodarowanieprzestrzenne/app/AktPlanowaniaPrzestrzennego/PL.ZIPPZP.11968/022501-POG/1POG |

| | |
|---|---|
| **dokument formalny** | PL.ZIPPZP.11968_022501-POG_POG1_Zawidow_uzgodn_w1 |
| **identifier** | https://www.gov.pl/zagospodarowanieprzestrzenne/app/DokumentFormalny/PL.ZIPPZP.11968/022501-POG/POG1_Zawidow_uzgodn_w1 |
| **przestrzen nazw** | PL.ZIPPZP.11968/022501-POG |
| **lokalny id** | POG1_Zawidow_uzgodn_w1 |
| **tytul** | Uchwała Rady Miejskiej w Zawidowie w sprawie uchwalenia Planu ogólnego Miasta Zawidów |
| **nazwa skrocona** | Plan Ogólny Zawidów |
| **relacja wzgledem app** | inna |
| **organ ustanawiajacy** | Rada Miejska w Zawidowie |
| **data** | 2026-07-06 utworzenie |

| | |
|---|---|
| **strefa planistyczna** | PL.ZIPPZP.11968_022501-POG_1POG-1SW_20260708T094326 |
| **identifier** | https://www.gov.pl/zagospodarowanieprzestrzenne/app /StrefaPlanistyczna/PL.ZIPPZP.11968/022501-POG/1POG-1SW /20260708T094326 |
| **przestrzen nazw** | PL.ZIPPZP.11968/022501-POG |
| **lokalny id** | 1POG-1SW |
| **wersja id** | 20260708T094326 |
| **poczatek wersji obiektu** | 2026-07-08T09:43:26 |
| **nazwa** | strefa wielofunkcyjna z zabudową mieszkaniową wielorodzinną |
| **oznaczenie** | 1SW |
| **symbol** | SW |
| **obowiazuje od** | 2026-07-08 |
| **obowiazuje do** | obecnie |
| **status** | w opracowaniu https://inspire.ec.europa.eu/codelist/ProcessStepGeneralValue /elaboration |
| **charakter ustalenia** | ogólnie wiążące https://inspire.ec.europa.eu/codelist/RegulationNatureValue /generallyBinding |
| **profil podstawowy** | teren zabudowy mieszkaniowej wielorodzinnej<br>teren usług<br>teren komunikacji<br>teren zieleni urządzonej<br>teren ogrodów działkowych<br>teren infrastruktury technicznej |
| **profil dodatkowy** | teren zabudowy mieszkaniowej jednorodzinnej<br>teren lasu |
| **maksymalna nadziemna intensywnosc zabudowy** | 2.5 |
| **maksymalny udzial powierzchni zabudowy** | 70% |
| **maksymalna wysokosc zabudowy** | 15.0 m |
| **minimalny udzial powierzchni biologicznie czynnej** | 30% |
| **geometria** |  |
| **plan** | https://www.gov.pl/zagospodarowanieprzestrzenne/app /AktPlanowaniaPrzestrzennego/PL.ZIPPZP.11968/022501-POG/1POG |

| | |
|---|---|
| **strefa planistyczna** | PL.ZIPPZP.11968_022501-POG_1POG-1SO_20260708T094326 |
| **identifier** | https://www.gov.pl/zagospodarowanieprzestrzenne/app /StrefaPlanistyczna/PL.ZIPPZP.11968/022501-POG/1POG-1SO /20260708T094326 |
| **przestrzen nazw** | PL.ZIPPZP.11968/022501-POG |
| **lokalny id** | 1POG-1SO |
| **wersja id** | 20260708T094326 |
| **poczatek wersji obiektu** | 2026-07-08T09:43:26 |
| **nazwa** | strefa otwarta |
| **oznaczenie** | 1SO |
| **symbol** | SO |
| **obowiazuje od** | 2026-07-08 |
| **obowiazuje do** | obecnie |
| **status** | w opracowaniu https://inspire.ec.europa.eu/codelist/ProcessStepGeneralValue /elaboration |
| **charakter ustalenia** | ogólnie wiążące https://inspire.ec.europa.eu/codelist/RegulationNatureValue /generallyBinding |
| **profil podstawowy** | teren rolnictwa z zakazem zabudowy<br>teren lasu<br>teren zieleni naturalnej<br>teren wód<br>teren komunikacji<br>teren ogrodów działkowych<br>teren infrastruktury technicznej |
| **profil dodatkowy** | teren elektrowni słonecznej<br>teren elektrowni geotermalnej<br>teren elektrowni wodnej<br>teren biogazowni<br>teren zieleni urządzonej |
| **geometria** |  |
| **plan** | https://www.gov.pl/zagospodarowanieprzestrzenne/app /AktPlanowaniaPrzestrzennego/PL.ZIPPZP.11968/022501-POG/1POG |
| **strefa planistyczna** | PL.ZIPPZP.11968_022501-POG_1POG-1SU_20260708T094326 |
| **identifier** | https://www.gov.pl/zagospodarowanieprzestrzenne/app /StrefaPlanistyczna/PL.ZIPPZP.11968/022501-POG/1POG-1SU /20260708T094326 |

| | |
|---|---|
| **przestrzen nazw** | PL.ZIPPZP.11968/022501-POG |
| **lokalny id** | 1POG-1SU |
| **wersja id** | 20260708T094326 |
| **poczatek wersji obiektu** | 2026-07-08T09:43:26 |
| **nazwa** | strefa usługowa |
| **oznaczenie** | 1SU |
| **symbol** | SU |
| **obowiazuje od** | 2026-07-08 |
| **obowiazuje do** | obecnie |
| **status** | w opracowaniu<br>https://inspire.ec.europa.eu/codelist/ProcessStepGeneralValue/elaboration |
| **charakter ustalenia** | ogólnie wiążące<br>https://inspire.ec.europa.eu/codelist/RegulationNatureValue/generallyBinding |
| **profil podstawowy** | teren usług<br>teren komunikacji<br>teren zieleni urządzonej<br>teren ogrodów działkowych<br>teren infrastruktury technicznej |
| **profil dodatkowy** | teren składów i magazynów<br>teren elektrowni słonecznej<br>teren zieleni naturalnej<br>teren lasu |
| **maksymalna nadziemna intensywnosc zabudowy** | 0.8 |
| **maksymalny udzial powierzchni zabudowy** | 50% |
| **maksymalna wysokosc zabudowy** | 10.0 m |
| **minimalny udzial powierzchni biologicznie czynnej** | 50% |
| **geometria** |  |
| **plan** | https://www.gov.pl/zagospodarowanieprzestrzenne/app/AktPlanowaniaPrzestrzennego/PL.ZIPPZP.11968/022501-POG/1POG |
| **strefa planistyczna** | PL.ZIPPZP.11968_022501-POG_1POG-1SK_20260708T094326 |
| **identifier** | https://www.gov.pl/zagospodarowanieprzestrzenne/app/StrefaPlanistyczna/PL.ZIPPZP.11968/022501-POG/1POG-1SK/20260708T094326 |

| | |
|---|---|
| **przestrzen nazw** | PL.ZIPPZP.11968/022501-POG |
| **lokalny id** | 1POG-1SK |
| **wersja id** | 20260708T094326 |
| **poczatek wersji obiektu** | 2026-07-08T09:43:26 |
| **nazwa** | strefa komunikacyjna |
| **oznaczenie** | 1SK |
| **symbol** | SK |
| **obowiazuje od** | 2026-07-08 |
| **obowiazuje do** | obecnie |
| **status** | w opracowaniu<br>https://inspire.ec.europa.eu/codelist/ProcessStepGeneralValue/elaboration |
| **charakter ustalenia** | ogólnie wiążące<br>https://inspire.ec.europa.eu/codelist/RegulationNatureValue/generallyBinding |
| **profil podstawowy** | teren autostrady<br>teren drogi ekspresowej<br>teren drogi głównej ruchu przyspieszonego<br>teren drogi głównej<br>teren komunikacji kolejowej i szynowej<br>teren komunikacji kolei linowej<br>teren komunikacji wodnej<br>teren komunikacji lotniczej<br>teren obsługi komunikacji<br>teren ogrodów działkowych<br>teren infrastruktury technicznej |
| **profil dodatkowy** | teren drogi zbiorczej<br>teren usług handlu detalicznego<br>teren usług gastronomii<br>teren usług turystyki<br>teren zieleni urządzonej<br>teren lasu<br>teren zieleni naturalnej |
| **geometria** |  |
| **plan** | https://www.gov.pl/zagospodarowanieprzestrzenne/app/AktPlanowaniaPrzestrzennego/PL.ZIPPZP.11968/022501-POG/1POG |
| **strefa planistyczna** | PL.ZIPPZP.11968_022501-POG_1POG-1SN_20260708T094326 |
| **identifier** | https://www.gov.pl/zagospodarowanieprzestrzenne/app/StrefaPlanistyczna/PL.ZIPPZP.11968/022501-POG/1POG-1SN/20260708T094326 |

| | |
|---|---|
| **przestrzen nazw** | PL.ZIPPZP.11968/022501-POG |
| **lokalny id** | 1POG-1SN |
| **wersja id** | 20260708T094326 |
| **poczatek wersji obiektu** | 2026-07-08T09:43:26 |
| **nazwa** | strefa zieleni i rekreacji |
| **oznaczenie** | 1SN |
| **symbol** | SN |
| **obowiazuje od** | 2026-07-08 |
| **obowiazuje do** | obecnie |
| **status** | w opracowaniu<br>https://inspire.ec.europa.eu/codelist/ProcessStepGeneralValue/elaboration |
| **charakter ustalenia** | ogólnie wiążące<br>https://inspire.ec.europa.eu/codelist/RegulationNatureValue/generallyBinding |
| **profil podstawowy** | teren zieleni urządzonej<br>teren plaży<br>teren wód<br>teren komunikacji<br>teren ogrodów działkowych<br>teren infrastruktury technicznej |
| **profil dodatkowy** | teren usług sportu i rekreacji<br>teren usług kultury i rozrywki<br>teren usług handlu detalicznego<br>teren usług gastronomii<br>teren usług turystyki<br>teren usług nauki<br>teren usług edukacji<br>teren usług zdrowia i pomocy społecznej<br>teren zieleni naturalnej<br>teren lasu |
| **maksymalna nadziemna intensywnosc zabudowy** | 0.3 |
| **maksymalny udzial powierzchni zabudowy** | 50% |
| **maksymalna wysokosc zabudowy** | 14.0 m |
| **minimalny udzial powierzchni biologicznie czynnej** | 50% |
| **geometria** |  |

| | |
|---|---|
| **plan** | https://www.gov.pl/zagospodarowanieprzestrzenne/app /AktPlanowaniaPrzestrzennego/PL.ZIPPZP.11968/022501-POG/1POG |
| **strefa planistyczna** | PL.ZIPPZP.11968_022501-POG_1POG-1SI_20260708T094326 |
| **identifier** | https://www.gov.pl/zagospodarowanieprzestrzenne/app /StrefaPlanistyczna/PL.ZIPPZP.11968/022501-POG/1POG-1SI /20260708T094326 |
| **przestrzen nazw** | PL.ZIPPZP.11968/022501-POG |
| **lokalny id** | 1POG-1SI |
| **wersja id** | 20260708T094326 |
| **poczatek wersji obiektu** | 2026-07-08T09:43:26 |
| **nazwa** | strefa infrastrukturalna |
| **oznaczenie** | 1SI |
| **symbol** | SI |
| **obowiazuje od** | 2026-07-08 |
| **obowiazuje do** | obecnie |
| **status** | w opracowaniu https://inspire.ec.europa.eu/codelist/ProcessStepGeneralValue /elaboration |
| **charakter ustalenia** | ogólnie wiążące https://inspire.ec.europa.eu/codelist/RegulationNatureValue /generallyBinding |
| **profil podstawowy** | teren infrastruktury technicznej<br>teren komunikacji<br>teren ogrodów działkowych |
| **profil dodatkowy** | teren usług<br>teren produkcji<br>teren zieleni urządzonej |
| **minimalny udzial powierzchni biologicznie czynnej** | 20% |
| **geometria** |  |
| **plan** | https://www.gov.pl/zagospodarowanieprzestrzenne/app /AktPlanowaniaPrzestrzennego/PL.ZIPPZP.11968/022501-POG/1POG |
| **strefa planistyczna** | PL.ZIPPZP.11968_022501-POG_1POG-1SZ_20260708T094326 |
| **identifier** | https://www.gov.pl/zagospodarowanieprzestrzenne/app /StrefaPlanistyczna/PL.ZIPPZP.11968/022501-POG/1POG-1SZ /20260708T094326 |
| **przestrzen nazw** | PL.ZIPPZP.11968/022501-POG |

| | |
|---|---|
| **lokalny id** | 1POG-1SZ |
| **wersja id** | 20260708T094326 |
| **poczatek wersji obiektu** | 2026-07-08T09:43:26 |
| **nazwa** | strefa wielofunkcyjna z zabudową zagrodową |
| **oznaczenie** | 1SZ |
| **symbol** | SZ |
| **obowiazuje od** | 2026-07-08 |
| **obowiazuje do** | obecnie |
| **status** | w opracowaniu<br>https://inspire.ec.europa.eu/codelist/ProcessStepGeneralValue/elaboration |
| **charakter ustalenia** | ogólnie wiążące<br>https://inspire.ec.europa.eu/codelist/RegulationNatureValue/generallyBinding |
| **profil podstawowy** | teren zabudowy zagrodowej<br>teren produkcji w gospodarstwach rolnych<br>teren akwakultury i obsługi rybactwa<br>teren komunikacji<br>teren zieleni urządzonej<br>teren ogrodów działkowych<br>teren infrastruktury technicznej |
| **profil dodatkowy** | teren wielkotowarowej produkcji rolnej<br>teren rolnictwa z zakazem zabudowy<br>teren biogazowni<br>teren usług<br>teren zieleni naturalnej<br>teren lasu |
| **maksymalna nadziemna intensywnosc zabudowy** | 0.3 |
| **maksymalny udzial powierzchni zabudowy** | 50% |
| **maksymalna wysokosc zabudowy** | 12.0 m |
| **minimalny udzial powierzchni biologicznie czynnej** | 50% |
| **geometria** |  |
| **plan** | https://www.gov.pl/zagospodarowanieprzestrzenne/app/AktPlanowaniaPrzestrzennego/PL.ZIPPZP.11968/022501-POG/1POG |

| | |
|---|---|
| **strefa planistyczna** | PL.ZIPPZP.11968_022501-POG_1POG-1SJ_20260708T094326 |

| | |
|---|---|
| **identifier** | https://www.gov.pl/zagospodarowanieprzestrzenne/app /StrefaPlanistyczna/PL.ZIPPZP.11968/022501-POG/1POG-1SJ /20260708T094326 |
| **przestrzen nazw** | PL.ZIPPZP.11968/022501-POG |
| **lokalny id** | 1POG-1SJ |
| **wersja id** | 20260708T094326 |
| **poczatek wersji obiektu** | 2026-07-08T09:43:26 |
| **nazwa** | strefa wielofunkcyjna z zabudową mieszkaniową jednorodzinną |
| **oznaczenie** | 1SJ |
| **symbol** | SJ |
| **obowiazuje od** | 2026-07-08 |
| **obowiazuje do** | obecnie |
| **status** | w opracowaniu https://inspire.ec.europa.eu/codelist/ProcessStepGeneralValue /elaboration |
| **charakter ustalenia** | ogólnie wiążące https://inspire.ec.europa.eu/codelist/RegulationNatureValue /generallyBinding |
| **profil podstawowy** | teren zabudowy mieszkaniowej jednorodzinnej<br>teren usług<br>teren komunikacji<br>teren zieleni urządzonej<br>teren ogrodów działkowych<br>teren infrastruktury technicznej |
| **profil dodatkowy** | teren zabudowy letniskowej lub rekreacji indywidualnej<br>teren zieleni naturalnej<br>teren lasu |
| **maksymalna nadziemna intensywnosc zabudowy** | 0.6 |
| **maksymalny udzial powierzchni zabudowy** | 60% |
| **maksymalna wysokosc zabudowy** | 10.0 m |
| **minimalny udzial powierzchni biologicznie czynnej** | 40% |
| **geometria** |  |
| **plan** | https://www.gov.pl/zagospodarowanieprzestrzenne/app /AktPlanowaniaPrzestrzennego/PL.ZIPPZP.11968/022501-POG/1POG |
| **strefa planistyczna** | PL.ZIPPZP.11968_022501-POG_1POG-1SC_20260708T094326 |

| | |
|---|---|
| **identifier** | https://www.gov.pl/zagospodarowanieprzestrzenne/app/StrefaPlanistyczna/PL.ZIPPZP.11968/022501-POG/1POG-1SC/20260708T094326 |
| **przestrzen nazw** | PL.ZIPPZP.11968/022501-POG |
| **lokalny id** | 1POG-1SC |
| **wersja id** | 20260708T094326 |
| **poczatek wersji obiektu** | 2026-07-08T09:43:26 |
| **nazwa** | strefa cmentarzy |
| **oznaczenie** | 1SC |
| **symbol** | SC |
| **obowiazuje od** | 2026-07-08 |
| **obowiazuje do** | obecnie |
| **status** | w opracowaniu https://inspire.ec.europa.eu/codelist/ProcessStepGeneralValue/elaboration |
| **charakter ustalenia** | ogólnie wiążące https://inspire.ec.europa.eu/codelist/RegulationNatureValue/generallyBinding |
| **profil podstawowy** | teren cmentarza<br>teren komunikacji<br>teren zieleni urządzonej<br>teren ogrodów działkowych<br>teren infrastruktury technicznej |
| **maksymalna nadziemna intensywnosc zabudowy** | 0.3 |
| **maksymalny udzial powierzchni zabudowy** | 50% |
| **maksymalna wysokosc zabudowy** | 10.0 m |
| **minimalny udzial powierzchni biologicznie czynnej** | 50% |
| **geometria** |  |
| **plan** | https://www.gov.pl/zagospodarowanieprzestrzenne/app/AktPlanowaniaPrzestrzennego/PL.ZIPPZP.11968/022501-POG/1POG |

| | |
|---|---|
| **strefa planistyczna** | PL.ZIPPZP.11968_022501-POG_1POG-1SP_20260708T094326 |
| **identifier** | https://www.gov.pl/zagospodarowanieprzestrzenne/app/StrefaPlanistyczna/PL.ZIPPZP.11968/022501-POG/1POG-1SP/20260708T094326 |

| | |
|---|---|
| **przestrzen nazw** | PL.ZIPPZP.11968/022501-POG |
| **lokalny id** | 1POG-1SP |
| **wersja id** | 20260708T094326 |
| **poczatek wersji obiektu** | 2026-07-08T09:43:26 |
| **nazwa** | strefa gospodarcza |
| **oznaczenie** | 1SP |
| **symbol** | SP |
| **obowiazuje od** | 2026-07-08 |
| **obowiazuje do** | obecnie |
| **status** | w opracowaniu<br>https://inspire.ec.europa.eu/codelist/ProcessStepGeneralValue/elaboration |
| **charakter ustalenia** | ogólnie wiążące<br>https://inspire.ec.europa.eu/codelist/RegulationNatureValue/generallyBinding |
| **profil podstawowy** | teren produkcji<br>teren komunikacji<br>teren zieleni urządzonej<br>teren ogrodów działkowych<br>teren infrastruktury technicznej |
| **profil dodatkowy** | teren usług<br>teren zieleni naturalnej<br>teren lasu |
| **maksymalna nadziemna intensywnosc zabudowy** | 0.8 |
| **maksymalny udzial powierzchni zabudowy** | 70% |
| **maksymalna wysokosc zabudowy** | 13.0 m |
| **minimalny udzial powierzchni biologicznie czynnej** | 30% |
| **geometria** |  |
| **plan** | https://www.gov.pl/zagospodarowanieprzestrzenne/app/AktPlanowaniaPrzestrzennego/PL.ZIPPZP.11968/022501-POG/1POG |

| | |
|---|---|
| **strefa planistyczna** | PL.ZIPPZP.11968_022501-POG_1POG-1SH_20260708T094326 |
| **identifier** | https://www.gov.pl/zagospodarowanieprzestrzenne/app/StrefaPlanistyczna/PL.ZIPPZP.11968/022501-POG/1POG-1SH/20260708T094326 |

| | |
|---|---|
| **przestrzen nazw** | PL.ZIPPZP.11968/022501-POG |
| **lokalny id** | 1POG-1SH |
| **wersja id** | 20260708T094326 |
| **poczatek wersji obiektu** | 2026-07-08T09:43:26 |
| **nazwa** | strefa handlu wielkopowierzchniowego |
| **oznaczenie** | 1SH |
| **symbol** | SH |
| **obowiazuje od** | 2026-07-08 |
| **obowiazuje do** | obecnie |
| **status** | w opracowaniu<br>https://inspire.ec.europa.eu/codelist/ProcessStepGeneralValue/elaboration |
| **charakter ustalenia** | ogólnie wiążące<br>https://inspire.ec.europa.eu/codelist/RegulationNatureValue/generallyBinding |
| **profil podstawowy** | teren handlu wielkopowierzchniowego<br>teren komunikacji<br>teren zieleni urządzonej<br>teren ogrodów działkowych<br>teren infrastruktury technicznej |
| **profil dodatkowy** | teren usług<br>teren składów i magazynów<br>teren elektrowni słonecznej<br>teren zieleni naturalnej<br>teren lasu |
| **maksymalna nadziemna intensywnosc zabudowy** | 0.8 |
| **maksymalny udzial powierzchni zabudowy** | 70% |
| **maksymalna wysokosc zabudowy** | 13.0 m |
| **minimalny udzial powierzchni biologicznie czynnej** | 30% |
| **geometria** |  |
| **plan** | https://www.gov.pl/zagospodarowanieprzestrzenne/app/AktPlanowaniaPrzestrzennego/PL.ZIPPZP.11968/022501-POG/1POG |

| | |
|---|---|
| **strefa planistyczna** | PL.ZIPPZP.11968_022501-POG_1POG-2SO_20260708T094326 |
| **identifier** | https://www.gov.pl/zagospodarowanieprzestrzenne/app/StrefaPlanistyczna/PL.ZIPPZP.11968/022501-POG/1POG-2SO |

| | |
|---|---|
| | /20260708T094326 |
| **przestrzen nazw** | PL.ZIPPZP.11968/022501-POG |
| **lokalny id** | 1POG-2SO |
| **wersja id** | 20260708T094326 |
| **poczatek wersji obiektu** | 2026-07-08T09:43:26 |
| **nazwa** | strefa otwarta |
| **oznaczenie** | 2SO |
| **symbol** | SO |
| **obowiazuje od** | 2026-07-08 |
| **obowiazuje do** | obecnie |
| **status** | w opracowaniu<br>https://inspire.ec.europa.eu/codelist/ProcessStepGeneralValue/elaboration |
| **charakter ustalenia** | ogólnie wiążące<br>https://inspire.ec.europa.eu/codelist/RegulationNatureValue/generallyBinding |
| **profil podstawowy** | teren rolnictwa z zakazem zabudowy<br>teren lasu<br>teren zieleni naturalnej<br>teren wód<br>teren komunikacji<br>teren ogrodów działkowych<br>teren infrastruktury technicznej |
| **profil dodatkowy** | teren elektrowni słonecznej<br>teren elektrowni geotermalnej<br>teren elektrowni wodnej<br>teren biogazowni<br>teren zieleni urządzonej |
| **geometria** |  |
| **plan** | https://www.gov.pl/zagospodarowanieprzestrzenne/app/AktPlanowaniaPrzestrzennego/PL.ZIPPZP.11968/022501-POG/1POG |
| **strefa planistyczna** | PL.ZIPPZP.11968_022501-POG_1POG-2SZ_20260708T094326 |
| **identifier** | https://www.gov.pl/zagospodarowanieprzestrzenne/app/StrefaPlanistyczna/PL.ZIPPZP.11968/022501-POG/1POG-2SZ/20260708T094326 |
| **przestrzen nazw** | PL.ZIPPZP.11968/022501-POG |
| **lokalny id** | 1POG-2SZ |
| **wersja id** | 20260708T094326 |

| | |
|---|---|
| **poczatek wersji obiektu** | 2026-07-08T09:43:26 |
| **nazwa** | strefa wielofunkcyjna z zabudową zagrodową |
| **oznaczenie** | 2SZ |
| **symbol** | SZ |
| **obowiazuje od** | 2026-07-08 |
| **obowiazuje do** | obecnie |
| **status** | w opracowaniu<br>https://inspire.ec.europa.eu/codelist/ProcessStepGeneralValue/elaboration |
| **charakter ustalenia** | ogólnie wiążące<br>https://inspire.ec.europa.eu/codelist/RegulationNatureValue/generallyBinding |
| **profil podstawowy** | teren zabudowy zagrodowej<br>teren produkcji w gospodarstwach rolnych<br>teren akwakultury i obsługi rybactwa<br>teren komunikacji<br>teren zieleni urządzonej<br>teren ogrodów działkowych<br>teren infrastruktury technicznej |
| **profil dodatkowy** | teren wielkotowarowej produkcji rolnej<br>teren rolnictwa z zakazem zabudowy<br>teren biogazowni<br>teren usług<br>teren zieleni naturalnej<br>teren lasu |
| **maksymalna nadziemna intensywnosc zabudowy** | 0.3 |
| **maksymalny udzial powierzchni zabudowy** | 50% |
| **maksymalna wysokosc zabudowy** | 12.0 m |
| **minimalny udzial powierzchni biologicznie czynnej** | 50% |
| **geometria** |  |
| **plan** | https://www.gov.pl/zagospodarowanieprzestrzenne/app/AktPlanowaniaPrzestrzennego/PL.ZIPPZP.11968/022501-POG/1POG |

| | |
|---|---|
| **strefa planistyczna** | PL.ZIPPZP.11968_022501-POG_1POG-2SJ_20260708T094326 |
| **identifier** | https://www.gov.pl/zagospodarowanieprzestrzenne/app/StrefaPlanistyczna/PL.ZIPPZP.11968/022501-POG/1POG-2SJ/20260708T094326 |

| | |
|---|---|
| **przestrzen nazw** | PL.ZIPPZP.11968/022501-POG |
| **lokalny id** | 1POG-2SJ |
| **wersja id** | 20260708T094326 |
| **poczatek wersji obiektu** | 2026-07-08T09:43:26 |
| **nazwa** | strefa wielofunkcyjna z zabudową mieszkaniową jednorodzinną |
| **oznaczenie** | 2SJ |
| **symbol** | SJ |
| **obowiazuje od** | 2026-07-08 |
| **obowiazuje do** | obecnie |
| **status** | w opracowaniu<br>https://inspire.ec.europa.eu/codelist/ProcessStepGeneralValue/elaboration |
| **charakter ustalenia** | ogólnie wiążące<br>https://inspire.ec.europa.eu/codelist/RegulationNatureValue/generallyBinding |
| **profil podstawowy** | teren zabudowy mieszkaniowej jednorodzinnej<br>teren usług<br>teren komunikacji<br>teren zieleni urządzonej<br>teren ogrodów działkowych<br>teren infrastruktury technicznej |
| **profil dodatkowy** | teren zabudowy letniskowej lub rekreacji indywidualnej<br>teren zieleni naturalnej<br>teren lasu |
| **maksymalna nadziemna intensywnosc zabudowy** | 0.6 |
| **maksymalny udzial powierzchni zabudowy** | 60% |
| **maksymalna wysokosc zabudowy** | 10.0 m |
| **minimalny udzial powierzchni biologicznie czynnej** | 40% |
| **geometria** |  |
| **plan** | https://www.gov.pl/zagospodarowanieprzestrzenne/app/AktPlanowaniaPrzestrzennego/PL.ZIPPZP.11968/022501-POG/1POG |

| | |
|---|---|
| **strefa planistyczna** | PL.ZIPPZP.11968_022501-POG_1POG-2SW_20260708T094326 |
| **identifier** | https://www.gov.pl/zagospodarowanieprzestrzenne/app/StrefaPlanistyczna/PL.ZIPPZP.11968/022501-POG/1POG-2SW/20260708T094326 |

| | |
|---|---|
| **przestrzen nazw** | PL.ZIPPZP.11968/022501-POG |
| **lokalny id** | 1POG-2SW |
| **wersja id** | 20260708T094326 |
| **poczatek wersji obiektu** | 2026-07-08T09:43:26 |
| **nazwa** | strefa wielofunkcyjna z zabudową mieszkaniową wielorodzinną |
| **oznaczenie** | 2SW |
| **symbol** | SW |
| **obowiazuje od** | 2026-07-08 |
| **obowiazuje do** | obecnie |
| **status** | w opracowaniu<br>https://inspire.ec.europa.eu/codelist/ProcessStepGeneralValue/elaboration |
| **charakter ustalenia** | ogólnie wiążące<br>https://inspire.ec.europa.eu/codelist/RegulationNatureValue/generallyBinding |
| **profil podstawowy** | teren zabudowy mieszkaniowej wielorodzinnej<br>teren usług<br>teren komunikacji<br>teren zieleni urządzonej<br>teren ogrodów działkowych<br>teren infrastruktury technicznej |
| **profil dodatkowy** | teren zabudowy mieszkaniowej jednorodzinnej<br>teren lasu |
| **maksymalna nadziemna intensywnosc zabudowy** | 2 |
| **maksymalny udzial powierzchni zabudowy** | 70% |
| **maksymalna wysokosc zabudowy** | 15.0 m |
| **minimalny udzial powierzchni biologicznie czynnej** | 30% |
| **geometria** |  |
| **plan** | https://www.gov.pl/zagospodarowanieprzestrzenne/app/AktPlanowaniaPrzestrzennego/PL.ZIPPZP.11968/022501-POG/1POG |

| | |
|---|---|
| **strefa planistyczna** | PL.ZIPPZP.11968_022501-POG_1POG-2SU_20260708T094326 |
| **identifier** | https://www.gov.pl/zagospodarowanieprzestrzenne/app/StrefaPlanistyczna/PL.ZIPPZP.11968/022501-POG/1POG-2SU/20260708T094326 |

| | |
|---|---|
| **przestrzen nazw** | PL.ZIPPZP.11968/022501-POG |
| **lokalny id** | 1POG-2SU |
| **wersja id** | 20260708T094326 |
| **poczatek wersji obiektu** | 2026-07-08T09:43:26 |
| **nazwa** | strefa usługowa |
| **oznaczenie** | 2SU |
| **symbol** | SU |
| **obowiazuje od** | 2026-07-08 |
| **obowiazuje do** | obecnie |
| **status** | w opracowaniu<br>https://inspire.ec.europa.eu/codelist/ProcessStepGeneralValue/elaboration |
| **charakter ustalenia** | ogólnie wiążące<br>https://inspire.ec.europa.eu/codelist/RegulationNatureValue/generallyBinding |
| **profil podstawowy** | teren usług<br>teren komunikacji<br>teren zieleni urządzonej<br>teren ogrodów działkowych<br>teren infrastruktury technicznej |
| **profil dodatkowy** | teren składów i magazynów<br>teren elektrowni słonecznej<br>teren zieleni naturalnej<br>teren lasu |
| **maksymalna nadziemna intensywnosc zabudowy** | 1.2 |
| **maksymalny udzial powierzchni zabudowy** | 70% |
| **maksymalna wysokosc zabudowy** | 13.0 m |
| **minimalny udzial powierzchni biologicznie czynnej** | 30% |
| **geometria** |  |
| **plan** | https://www.gov.pl/zagospodarowanieprzestrzenne/app/AktPlanowaniaPrzestrzennego/PL.ZIPPZP.11968/022501-POG/1POG |

| | |
|---|---|
| **strefa planistyczna** | PL.ZIPPZP.11968_022501-POG_1POG-2SH_20260708T094326 |
| **identifier** | https://www.gov.pl/zagospodarowanieprzestrzenne/app/StrefaPlanistyczna/PL.ZIPPZP.11968/022501-POG/1POG-2SH/20260708T094326 |

| | |
|---|---|
| **przestrzen nazw** | PL.ZIPPZP.11968/022501-POG |
| **lokalny id** | 1POG-2SH |
| **wersja id** | 20260708T094326 |
| **poczatek wersji obiektu** | 2026-07-08T09:43:26 |
| **nazwa** | strefa handlu wielkopowierzchniowego |
| **oznaczenie** | 2SH |
| **symbol** | SH |
| **obowiazuje od** | 2026-07-08 |
| **obowiazuje do** | obecnie |
| **status** | w opracowaniu<br>https://inspire.ec.europa.eu/codelist/ProcessStepGeneralValue/elaboration |
| **charakter ustalenia** | ogólnie wiążące<br>https://inspire.ec.europa.eu/codelist/RegulationNatureValue/generallyBinding |
| **profil podstawowy** | teren handlu wielkopowierzchniowego<br>teren komunikacji<br>teren zieleni urządzonej<br>teren ogrodów działkowych<br>teren infrastruktury technicznej |
| **profil dodatkowy** | teren usług<br>teren składów i magazynów<br>teren elektrowni słonecznej<br>teren zieleni naturalnej<br>teren lasu |
| **maksymalna nadziemna intensywnosc zabudowy** | 0.8 |
| **maksymalny udzial powierzchni zabudowy** | 70% |
| **maksymalna wysokosc zabudowy** | 13.0 m |
| **minimalny udzial powierzchni biologicznie czynnej** | 30% |
| **geometria** |  |
| **plan** | https://www.gov.pl/zagospodarowanieprzestrzenne/app/AktPlanowaniaPrzestrzennego/PL.ZIPPZP.11968/022501-POG/1POG |

| | |
|---|---|
| **strefa planistyczna** | PL.ZIPPZP.11968_022501-POG_1POG-2SP_20260708T094326 |
| **identifier** | https://www.gov.pl/zagospodarowanieprzestrzenne/app |

| | |
|---|---|
| | /StrefaPlanistyczna/PL.ZIPPZP.11968/022501-POG/1POG-2SP /20260708T094326 |
| **przestrzen nazw** | PL.ZIPPZP.11968/022501-POG |
| **lokalny id** | 1POG-2SP |
| **wersja id** | 20260708T094326 |
| **poczatek wersji obiektu** | 2026-07-08T09:43:26 |
| **nazwa** | strefa gospodarcza |
| **oznaczenie** | 2SP |
| **symbol** | SP |
| **obowiazuje od** | 2026-07-08 |
| **obowiazuje do** | obecnie |
| **status** | w opracowaniu https://inspire.ec.europa.eu/codelist/ProcessStepGeneralValue /elaboration |
| **charakter ustalenia** | ogólnie wiążące https://inspire.ec.europa.eu/codelist/RegulationNatureValue /generallyBinding |
| **profil podstawowy** | teren produkcji<br>teren komunikacji<br>teren zieleni urządzonej<br>teren ogrodów działkowych<br>teren infrastruktury technicznej |
| **profil dodatkowy** | teren usług<br>teren zieleni naturalnej<br>teren lasu |
| **maksymalna nadziemna intensywnosc zabudowy** | 0.8 |
| **maksymalny udzial powierzchni zabudowy** | 70% |
| **maksymalna wysokosc zabudowy** | 13.0 m |
| **minimalny udzial powierzchni biologicznie czynnej** | 30% |
| **geometria** |  |
| **plan** | https://www.gov.pl/zagospodarowanieprzestrzenne/app /AktPlanowaniaPrzestrzennego/PL.ZIPPZP.11968/022501-POG/1POG |
| **strefa planistyczna** | PL.ZIPPZP.11968_022501-POG_1POG-2SK_20260708T094326 |
| **identifier** | https://www.gov.pl/zagospodarowanieprzestrzenne/app |

| | |
|---|---|
| | /StrefaPlanistyczna/PL.ZIPPZP.11968/022501-POG/1POG-2SK /20260708T094326 |
| **przestrzen nazw** | PL.ZIPPZP.11968/022501-POG |
| **lokalny id** | 1POG-2SK |
| **wersja id** | 20260708T094326 |
| **poczatek wersji obiektu** | 2026-07-08T09:43:26 |
| **nazwa** | strefa komunikacyjna |
| **oznaczenie** | 2SK |
| **symbol** | SK |
| **obowiazuje od** | 2026-07-08 |
| **obowiazuje do** | obecnie |
| **status** | w opracowaniu https://inspire.ec.europa.eu/codelist/ProcessStepGeneralValue/elaboration |
| **charakter ustalenia** | ogólnie wiążące https://inspire.ec.europa.eu/codelist/RegulationNatureValue/generallyBinding |
| **profil podstawowy** | teren autostrady<br>teren drogi ekspresowej<br>teren drogi głównej ruchu przyspieszonego<br>teren drogi głównej<br>teren komunikacji kolejowej i szynowej<br>teren komunikacji kolei linowej<br>teren komunikacji wodnej<br>teren komunikacji lotniczej<br>teren obsługi komunikacji<br>teren ogrodów działkowych<br>teren infrastruktury technicznej |
| **profil dodatkowy** | teren drogi zbiorczej<br>teren usług handlu detalicznego<br>teren usług gastronomii<br>teren usług turystyki<br>teren zieleni urządzonej<br>teren lasu<br>teren zieleni naturalnej |
| **geometria** |  |
| **plan** | https://www.gov.pl/zagospodarowanieprzestrzenne/app /AktPlanowaniaPrzestrzennego/PL.ZIPPZP.11968/022501-POG/1POG |
| **strefa planistyczna** | PL.ZIPPZP.11968_022501-POG_1POG-2SN_20260708T094326 |
| **identifier** | https://www.gov.pl/zagospodarowanieprzestrzenne/app |

| | |
|---|---|
| | /StrefaPlanistyczna/PL.ZIPPZP.11968/022501-POG/1POG-2SN/20260708T094326 |
| **przestrzen nazw** | PL.ZIPPZP.11968/022501-POG |
| **lokalny id** | 1POG-2SN |
| **wersja id** | 20260708T094326 |
| **poczatek wersji obiektu** | 2026-07-08T09:43:26 |
| **nazwa** | strefa zieleni i rekreacji |
| **oznaczenie** | 2SN |
| **symbol** | SN |
| **obowiazuje od** | 2026-07-08 |
| **obowiazuje do** | obecnie |
| **status** | w opracowaniu<br>https://inspire.ec.europa.eu/codelist/ProcessStepGeneralValue/elaboration |
| **charakter ustalenia** | ogólnie wiążące<br>https://inspire.ec.europa.eu/codelist/RegulationNatureValue/generallyBinding |
| **profil podstawowy** | teren zieleni urządzonej<br>teren plaży<br>teren wód<br>teren komunikacji<br>teren ogrodów działkowych<br>teren infrastruktury technicznej |
| **profil dodatkowy** | teren usług sportu i rekreacji<br>teren usług kultury i rozrywki<br>teren usług handlu detalicznego<br>teren usług gastronomii<br>teren usług turystyki<br>teren usług nauki<br>teren usług edukacji<br>teren usług zdrowia i pomocy społecznej<br>teren zieleni naturalnej<br>teren lasu |
| **maksymalna nadziemna intensywnosc zabudowy** | 0.3 |
| **maksymalny udzial powierzchni zabudowy** | 50% |
| **maksymalna wysokosc zabudowy** | 14.0 m |
| **minimalny udzial powierzchni biologicznie czynnej** | 50% |
| **geometria** | |

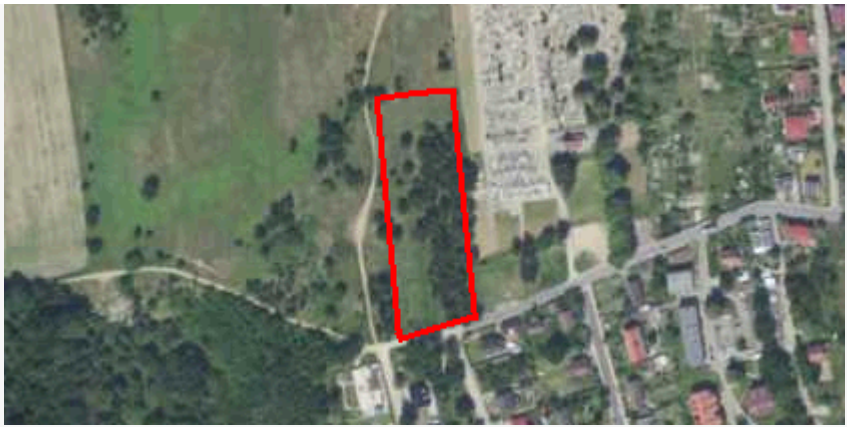

| | |
|---|---|
| **plan** | https://www.gov.pl/zagospodarowanieprzestrzenne/app /AktPlanowaniaPrzestrzennego/PL.ZIPPZP.11968/022501-POG/1POG |

| | |
|---|---|
| **strefa planistyczna** | PL.ZIPPZP.11968_022501-POG_1POG-2SI_20260708T094326 |
| **identifier** | https://www.gov.pl/zagospodarowanieprzestrzenne/app /StrefaPlanistyczna/PL.ZIPPZP.11968/022501-POG/1POG-2SI /20260708T094326 |
| **przestrzen nazw** | PL.ZIPPZP.11968/022501-POG |
| **lokalny id** | 1POG-2SI |
| **wersja id** | 20260708T094326 |
| **poczatek wersji obiektu** | 2026-07-08T09:43:26 |
| **nazwa** | strefa infrastrukturalna |
| **oznaczenie** | 2SI |
| **symbol** | SI |
| **obowiazuje od** | 2026-07-08 |
| **obowiazuje do** | obecnie |
| **status** | w opracowaniu https://inspire.ec.europa.eu/codelist/ProcessStepGeneralValue /elaboration |
| **charakter ustalenia** | ogólnie wiążące https://inspire.ec.europa.eu/codelist/RegulationNatureValue /generallyBinding |
| **profil podstawowy** | teren infrastruktury technicznej<br>teren komunikacji<br>teren ogrodów działkowych |
| **profil dodatkowy** | teren usług<br>teren produkcji<br>teren zieleni urządzonej |
| **minimalny udzial powierzchni biologicznie czynnej** | 20% |
| **geometria** | |



| | |
|---|---|
| **plan** | https://www.gov.pl/zagospodarowanieprzestrzenne/app/AktPlanowaniaPrzestrzennego/PL.ZIPPZP.11968/022501-POG/1POG |

| | |
|---|---|
| **strefa planistyczna** | PL.ZIPPZP.11968_022501-POG_1POG-3SI_20260708T094326 |
| **identifier** | https://www.gov.pl/zagospodarowanieprzestrzenne/app/StrefaPlanistyczna/PL.ZIPPZP.11968/022501-POG/1POG-3SI/20260708T094326 |
| **przestrzen nazw** | PL.ZIPPZP.11968/022501-POG |
| **lokalny id** | 1POG-3SI |
| **wersja id** | 20260708T094326 |
| **poczatek wersji obiektu** | 2026-07-08T09:43:26 |
| **nazwa** | strefa infrastrukturalna |
| **oznaczenie** | 3SI |
| **symbol** | SI |
| **obowiazuje od** | 2026-07-08 |
| **obowiazuje do** | obecnie |
| **status** | w opracowaniu<br>https://inspire.ec.europa.eu/codelist/ProcessStepGeneralValue/elaboration |
| **charakter ustalenia** | ogólnie wiążące<br>https://inspire.ec.europa.eu/codelist/RegulationNatureValue/generallyBinding |
| **profil podstawowy** | teren infrastruktury technicznej<br>teren komunikacji<br>teren ogrodów działkowych |
| **profil dodatkowy** | teren usług<br>teren produkcji<br>teren zieleni urządzonej |
| **minimalny udzial powierzchni biologicznie czynnej** | 20% |
| **geometria** | |



| | |
|---|---|
| **plan** | https://www.gov.pl/zagospodarowanieprzestrzenne/app /AktPlanowaniaPrzestrzennego/PL.ZIPPZP.11968/022501-POG/1POG |

| | |
|---|---|
| **strefa planistyczna** | PL.ZIPPZP.11968_022501-POG_1POG-3SJ_20260708T094326 |
| **identifier** | https://www.gov.pl/zagospodarowanieprzestrzenne/app /StrefaPlanistyczna/PL.ZIPPZP.11968/022501-POG/1POG-3SJ /20260708T094326 |
| **przestrzen nazw** | PL.ZIPPZP.11968/022501-POG |
| **lokalny id** | 1POG-3SJ |
| **wersja id** | 20260708T094326 |
| **poczatek wersji obiektu** | 2026-07-08T09:43:26 |
| **nazwa** | strefa wielofunkcyjna z zabudową mieszkaniową jednorodzinną |
| **oznaczenie** | 3SJ |
| **symbol** | SJ |
| **obowiazuje od** | 2026-07-08 |
| **obowiazuje do** | obecnie |
| **status** | w opracowaniu https://inspire.ec.europa.eu/codelist/ProcessStepGeneralValue /elaboration |
| **charakter ustalenia** | ogólnie wiążące https://inspire.ec.europa.eu/codelist/RegulationNatureValue /generallyBinding |
| **profil podstawowy** | teren zabudowy mieszkaniowej jednorodzinnej<br>teren usług<br>teren komunikacji<br>teren zieleni urządzonej<br>teren ogrodów działkowych<br>teren infrastruktury technicznej |
| **profil dodatkowy** | teren zabudowy letniskowej lub rekreacji indywidualnej<br>teren zieleni naturalnej<br>teren lasu |
| **maksymalna nadziemna intensywnosc zabudowy** | 0.6 |
| **maksymalny udzial powierzchni zabudowy** | 60% |
| **maksymalna wysokosc zabudowy** | 10.0 m |
| **minimalny udzial powierzchni biologicznie czynnej** | 40% |

| | |
|---|---|
| **geometria** |  |
| **plan** | https://www.gov.pl/zagospodarowanieprzestrzenne/app /AktPlanowaniaPrzestrzennego/PL.ZIPPZP.11968/022501-POG/1POG |
| **strefa planistyczna** | PL.ZIPPZP.11968_022501-POG_1POG-3SW_20260708T094326 |
| **identifier** | https://www.gov.pl/zagospodarowanieprzestrzenne/app /StrefaPlanistyczna/PL.ZIPPZP.11968/022501-POG/1POG-3SW /20260708T094326 |
| **przestrzen nazw** | PL.ZIPPZP.11968/022501-POG |
| **lokalny id** | 1POG-3SW |
| **wersja id** | 20260708T094326 |
| **poczatek wersji obiektu** | 2026-07-08T09:43:26 |
| **nazwa** | strefa wielofunkcyjna z zabudową mieszkaniową wielorodzinną |
| **oznaczenie** | 3SW |
| **symbol** | SW |
| **obowiazuje od** | 2026-07-08 |
| **obowiazuje do** | obecnie |
| **status** | w opracowaniu https://inspire.ec.europa.eu/codelist/ProcessStepGeneralValue /elaboration |
| **charakter ustalenia** | ogólnie wiążące https://inspire.ec.europa.eu/codelist/RegulationNatureValue /generallyBinding |
| **profil podstawowy** | teren zabudowy mieszkaniowej wielorodzinnej<br>teren usług<br>teren komunikacji<br>teren zieleni urządzonej<br>teren ogrodów działkowych<br>teren infrastruktury technicznej |
| **profil dodatkowy** | teren zabudowy mieszkaniowej jednorodzinnej<br>teren lasu |
| **maksymalna nadziemna intensywnosc zabudowy** | 2.5 |
| **maksymalny udzial powierzchni zabudowy** | 70% |
| **maksymalna wysokosc zabudowy** | 15.0 m |
| **minimalny udzial powierzchni biologicznie czynnej** | 30% |

| | |
|---|---|
| **geometria** |  |
| **plan** | https://www.gov.pl/zagospodarowanieprzestrzenne/app/AktPlanowaniaPrzestrzennego/PL.ZIPPZP.11968/022501-POG/1POG |
| **strefa planistyczna** | PL.ZIPPZP.11968_022501-POG_1POG-3SN_20260708T094326 |
| **identifier** | https://www.gov.pl/zagospodarowanieprzestrzenne/app/StrefaPlanistyczna/PL.ZIPPZP.11968/022501-POG/1POG-3SN/20260708T094326 |
| **przestrzen nazw** | PL.ZIPPZP.11968/022501-POG |
| **lokalny id** | 1POG-3SN |
| **wersja id** | 20260708T094326 |
| **poczatek wersji obiektu** | 2026-07-08T09:43:26 |
| **nazwa** | strefa zieleni i rekreacji |
| **oznaczenie** | 3SN |
| **symbol** | SN |
| **obowiazuje od** | 2026-07-08 |
| **obowiazuje do** | obecnie |
| **status** | w opracowaniu<br>https://inspire.ec.europa.eu/codelist/ProcessStepGeneralValue/elaboration |
| **charakter ustalenia** | ogólnie wiążące<br>https://inspire.ec.europa.eu/codelist/RegulationNatureValue/generallyBinding |
| **profil podstawowy** | teren zieleni urządzonej<br>teren plaży<br>teren wód<br>teren komunikacji<br>teren ogrodów działkowych<br>teren infrastruktury technicznej |
| **profil dodatkowy** | teren usług sportu i rekreacji<br>teren usług kultury i rozrywki<br>teren usług handlu detalicznego<br>teren usług gastronomii<br>teren usług turystyki<br>teren usług nauki<br>teren usług edukacji<br>teren usług zdrowia i pomocy społecznej<br>teren zieleni naturalnej<br>teren lasu |
| **maksymalna nadziemna** | 0.3 |

| | |
|---|---|
| **intensywnosc zabudowy** | |
| **maksymalny udzial powierzchni zabudowy** | 50% |
| **maksymalna wysokosc zabudowy** | 14.0 m |
| **minimalny udzial powierzchni biologicznie czynnej** | 50% |
| **geometria** |  |
| **plan** | https://www.gov.pl/zagospodarowanieprzestrzenne/app/AktPlanowaniaPrzestrzennego/PL.ZIPPZP.11968/022501-POG/1POG |
| **strefa planistyczna** | PL.ZIPPZP.11968_022501-POG_1POG-3SU_20260708T094326 |
| **identifier** | https://www.gov.pl/zagospodarowanieprzestrzenne/app/StrefaPlanistyczna/PL.ZIPPZP.11968/022501-POG/1POG-3SU/20260708T094326 |
| **przestrzen nazw** | PL.ZIPPZP.11968/022501-POG |
| **lokalny id** | 1POG-3SU |
| **wersja id** | 20260708T094326 |
| **poczatek wersji obiektu** | 2026-07-08T09:43:26 |
| **nazwa** | strefa usługowa |
| **oznaczenie** | 3SU |
| **symbol** | SU |
| **obowiazuje od** | 2026-07-08 |
| **obowiazuje do** | obecnie |
| **status** | w opracowaniu<br>https://inspire.ec.europa.eu/codelist/ProcessStepGeneralValue/elaboration |
| **charakter ustalenia** | ogólnie wiążące<br>https://inspire.ec.europa.eu/codelist/RegulationNatureValue/generallyBinding |
| **profil podstawowy** | teren usług<br>teren komunikacji<br>teren zieleni urządzonej<br>teren ogrodów działkowych<br>teren infrastruktury technicznej |
| **profil dodatkowy** | teren składów i magazynów<br>teren elektrowni słonecznej<br>teren zieleni naturalnej<br>teren lasu |

| | |
|---|---|
| **maksymalna nadziemna intensywnosc zabudowy** | 0.8 |
| **maksymalny udzial powierzchni zabudowy** | 50% |
| **maksymalna wysokosc zabudowy** | 10.0 m |
| **minimalny udzial powierzchni biologicznie czynnej** | 50% |
| **geometria** |  |
| **plan** | https://www.gov.pl/zagospodarowanieprzestrzenne/app /AktPlanowaniaPrzestrzennego/PL.ZIPPZP.11968/022501-POG/1POG |

| | |
|---|---|
| **strefa planistyczna** | PL.ZIPPZP.11968_022501-POG_1POG-3SO_20260708T094326 |
| **identifier** | https://www.gov.pl/zagospodarowanieprzestrzenne/app /StrefaPlanistyczna/PL.ZIPPZP.11968/022501-POG/1POG-3SO /20260708T094326 |
| **przestrzen nazw** | PL.ZIPPZP.11968/022501-POG |
| **lokalny id** | 1POG-3SO |
| **wersja id** | 20260708T094326 |
| **poczatek wersji obiektu** | 2026-07-08T09:43:26 |
| **nazwa** | strefa otwarta |
| **oznaczenie** | 3SO |
| **symbol** | SO |
| **obowiazuje od** | 2026-07-08 |
| **obowiazuje do** | obecnie |
| **status** | w opracowaniu https://inspire.ec.europa.eu/codelist/ProcessStepGeneralValue /elaboration |
| **charakter ustalenia** | ogólnie wiążące https://inspire.ec.europa.eu/codelist/RegulationNatureValue /generallyBinding |
| **profil podstawowy** | teren rolnictwa z zakazem zabudowy<br>teren lasu<br>teren zieleni naturalnej<br>teren wód<br>teren komunikacji<br>teren ogrodów działkowych<br>teren infrastruktury technicznej |
| **profil dodatkowy** | teren elektrowni słonecznej<br>teren elektrowni geotermalnej |

| | |
|---|---|
| | teren elektrowni wodnej<br>teren biogazowni<br>teren zieleni urządzonej |
| **geometria** |  |
| **plan** | https://www.gov.pl/zagospodarowanieprzestrzenne/app<br>/AktPlanowaniaPrzestrzennego/PL.ZIPPZP.11968/022501-POG/1POG |
| **strefa planistyczna** | PL.ZIPPZP.11968_022501-POG_1POG-3SP_20260708T094326 |
| **identifier** | https://www.gov.pl/zagospodarowanieprzestrzenne/app<br>/StrefaPlanistyczna/PL.ZIPPZP.11968/022501-POG/1POG-3SP<br>/20260708T094326 |
| **przestrzen nazw** | PL.ZIPPZP.11968/022501-POG |
| **lokalny id** | 1POG-3SP |
| **wersja id** | 20260708T094326 |
| **poczatek wersji obiektu** | 2026-07-08T09:43:26 |
| **nazwa** | strefa gospodarcza |
| **oznaczenie** | 3SP |
| **symbol** | SP |
| **obowiazuje od** | 2026-07-08 |
| **obowiazuje do** | obecnie |
| **status** | w opracowaniu<br>https://inspire.ec.europa.eu/codelist/ProcessStepGeneralValue<br>/elaboration |
| **charakter ustalenia** | ogólnie wiążące<br>https://inspire.ec.europa.eu/codelist/RegulationNatureValue<br>/generallyBinding |
| **profil podstawowy** | teren produkcji<br>teren komunikacji<br>teren zieleni urządzonej<br>teren ogrodów działkowych<br>teren infrastruktury technicznej |
| **profil dodatkowy** | teren usług<br>teren zieleni naturalnej<br>teren lasu |
| **maksymalna nadziemna intensywnosc zabudowy** | 0.8 |
| **maksymalny udzial powierzchni zabudowy** | 70% |
| **maksymalna wysokosc zabudowy** | 13.0 m |

| | |
|---|---|
| **minimalny udzial powierzchni biologicznie czynnej** | 30% |
| **geometria** |  |
| **plan** | https://www.gov.pl/zagospodarowanieprzestrzenne/app /AktPlanowaniaPrzestrzennego/PL.ZIPPZP.11968/022501-POG/1POG |

| | |
|---|---|
| **strefa planistyczna** | PL.ZIPPZP.11968_022501-POG_1POG-3SK_20260708T094326 |
| **identifier** | https://www.gov.pl/zagospodarowanieprzestrzenne/app /StrefaPlanistyczna/PL.ZIPPZP.11968/022501-POG/1POG-3SK /20260708T094326 |
| **przestrzen nazw** | PL.ZIPPZP.11968/022501-POG |
| **lokalny id** | 1POG-3SK |
| **wersja id** | 20260708T094326 |
| **poczatek wersji obiektu** | 2026-07-08T09:43:26 |
| **nazwa** | strefa komunikacyjna |
| **oznaczenie** | 3SK |
| **symbol** | SK |
| **obowiazuje od** | 2026-07-08 |
| **obowiazuje do** | obecnie |
| **status** | w opracowaniu https://inspire.ec.europa.eu/codelist/ProcessStepGeneralValue /elaboration |
| **charakter ustalenia** | ogólnie wiążące https://inspire.ec.europa.eu/codelist/RegulationNatureValue /generallyBinding |
| **profil podstawowy** | teren autostrady<br>teren drogi ekspresowej<br>teren drogi głównej ruchu przyspieszonego<br>teren drogi głównej<br>teren komunikacji kolejowej i szynowej<br>teren komunikacji kolei linowej<br>teren komunikacji wodnej<br>teren komunikacji lotniczej<br>teren obsługi komunikacji<br>teren ogrodów działkowych<br>teren infrastruktury technicznej |
| **profil dodatkowy** | teren drogi zbiorczej<br>teren usług handlu detalicznego<br>teren usług gastronomii<br>teren usług turystyki |

| | |
|---|---|
| | teren zieleni urządzonej<br>teren lasu<br>teren zieleni naturalnej |
| **geometria** |  |
| **plan** | https://www.gov.pl/zagospodarowanieprzestrzenne/app<br>/AktPlanowaniaPrzestrzennego/PL.ZIPPZP.11968/022501-POG/1POG |
| **strefa planistyczna** | PL.ZIPPZP.11968_022501-POG_1POG-4SI_20260708T094326 |
| **identifier** | https://www.gov.pl/zagospodarowanieprzestrzenne/app<br>/StrefaPlanistyczna/PL.ZIPPZP.11968/022501-POG/1POG-4SI<br>/20260708T094326 |
| **przestrzen nazw** | PL.ZIPPZP.11968/022501-POG |
| **lokalny id** | 1POG-4SI |
| **wersja id** | 20260708T094326 |
| **poczatek wersji obiektu** | 2026-07-08T09:43:26 |
| **nazwa** | strefa infrastrukturalna |
| **oznaczenie** | 4SI |
| **symbol** | SI |
| **obowiazuje od** | 2026-07-08 |
| **obowiazuje do** | obecnie |
| **status** | w opracowaniu<br>https://inspire.ec.europa.eu/codelist/ProcessStepGeneralValue<br>/elaboration |
| **charakter ustalenia** | ogólnie wiążące<br>https://inspire.ec.europa.eu/codelist/RegulationNatureValue<br>/generallyBinding |
| **profil podstawowy** | teren infrastruktury technicznej<br>teren komunikacji<br>teren ogrodów działkowych |
| **profil dodatkowy** | teren usług<br>teren produkcji<br>teren zieleni urządzonej |
| **minimalny udzial powierzchni biologicznie czynnej** | 20% |
| **geometria** | |



| | |
|---|---|
| **plan** | https://www.gov.pl/zagospodarowanieprzestrzenne/app /AktPlanowaniaPrzestrzennego/PL.ZIPPZP.11968/022501-POG/1POG |

| | |
|---|---|
| **strefa planistyczna** | PL.ZIPPZP.11968_022501-POG_1POG-4SJ_20260708T094326 |
| **identifier** | https://www.gov.pl/zagospodarowanieprzestrzenne/app /StrefaPlanistyczna/PL.ZIPPZP.11968/022501-POG/1POG-4SJ /20260708T094326 |
| **przestrzen nazw** | PL.ZIPPZP.11968/022501-POG |
| **lokalny id** | 1POG-4SJ |
| **wersja id** | 20260708T094326 |
| **poczatek wersji obiektu** | 2026-07-08T09:43:26 |
| **nazwa** | strefa wielofunkcyjna z zabudową mieszkaniową jednorodzinną |
| **oznaczenie** | 4SJ |
| **symbol** | SJ |
| **obowiazuje od** | 2026-07-08 |
| **obowiazuje do** | obecnie |
| **status** | w opracowaniu https://inspire.ec.europa.eu/codelist/ProcessStepGeneralValue /elaboration |
| **charakter ustalenia** | ogólnie wiążące https://inspire.ec.europa.eu/codelist/RegulationNatureValue /generallyBinding |
| **profil podstawowy** | teren zabudowy mieszkaniowej jednorodzinnej<br>teren usług<br>teren komunikacji<br>teren zieleni urządzonej<br>teren ogrodów działkowych<br>teren infrastruktury technicznej |
| **profil dodatkowy** | teren zabudowy letniskowej lub rekreacji indywidualnej<br>teren zieleni naturalnej<br>teren lasu |
| **maksymalna nadziemna intensywnosc zabudowy** | 0.6 |
| **maksymalny udzial powierzchni zabudowy** | 60% |
| **maksymalna wysokosc zabudowy** | 10.0 m |
| **minimalny udzial powierzchni biologicznie czynnej** | 40% |

| | |
|---|---|
| **geometria** |  |
| **plan** | https://www.gov.pl/zagospodarowanieprzestrzenne/app /AktPlanowaniaPrzestrzennego/PL.ZIPPZP.11968/022501-POG/1POG |
| **strefa planistyczna** | PL.ZIPPZP.11968_022501-POG_1POG-4SN_20260708T094326 |
| **identifier** | https://www.gov.pl/zagospodarowanieprzestrzenne/app /StrefaPlanistyczna/PL.ZIPPZP.11968/022501-POG/1POG-4SN /20260708T094326 |
| **przestrzen nazw** | PL.ZIPPZP.11968/022501-POG |
| **lokalny id** | 1POG-4SN |
| **wersja id** | 20260708T094326 |
| **poczatek wersji obiektu** | 2026-07-08T09:43:26 |
| **nazwa** | strefa zieleni i rekreacji |
| **oznaczenie** | 4SN |
| **symbol** | SN |
| **obowiazuje od** | 2026-07-08 |
| **obowiazuje do** | obecnie |
| **status** | w opracowaniu https://inspire.ec.europa.eu/codelist/ProcessStepGeneralValue /elaboration |
| **charakter ustalenia** | ogólnie wiążące https://inspire.ec.europa.eu/codelist/RegulationNatureValue /generallyBinding |
| **profil podstawowy** | teren zieleni urządzonej<br>teren plaży<br>teren wód<br>teren komunikacji<br>teren ogrodów działkowych<br>teren infrastruktury technicznej |
| **profil dodatkowy** | teren zieleni naturalnej<br>teren lasu |
| **maksymalna nadziemna intensywnosc zabudowy** | 0.1 |
| **maksymalny udzial powierzchni zabudowy** | 10% |
| **maksymalna wysokosc zabudowy** | 5.0 m |
| **minimalny udzial powierzchni biologicznie czynnej** | 90% |

| | |
|---|---|
| **geometria** |  |
| **plan** | https://www.gov.pl/zagospodarowanieprzestrzenne/app /AktPlanowaniaPrzestrzennego/PL.ZIPPZP.11968/022501-POG/1POG |
| **strefa planistyczna** | PL.ZIPPZP.11968_022501-POG_1POG-4SU_20260708T094326 |
| **identifier** | https://www.gov.pl/zagospodarowanieprzestrzenne/app /StrefaPlanistyczna/PL.ZIPPZP.11968/022501-POG/1POG-4SU /20260708T094326 |
| **przestrzen nazw** | PL.ZIPPZP.11968/022501-POG |
| **lokalny id** | 1POG-4SU |
| **wersja id** | 20260708T094326 |
| **poczatek wersji obiektu** | 2026-07-08T09:43:26 |
| **nazwa** | strefa usługowa |
| **oznaczenie** | 4SU |
| **symbol** | SU |
| **obowiazuje od** | 2026-07-08 |
| **obowiazuje do** | obecnie |
| **status** | w opracowaniu https://inspire.ec.europa.eu/codelist/ProcessStepGeneralValue /elaboration |
| **charakter ustalenia** | ogólnie wiążące https://inspire.ec.europa.eu/codelist/RegulationNatureValue /generallyBinding |
| **profil podstawowy** | teren usług<br>teren komunikacji<br>teren zieleni urządzonej<br>teren ogrodów działkowych<br>teren infrastruktury technicznej |
| **profil dodatkowy** | teren składów i magazynów<br>teren elektrowni słonecznej<br>teren zieleni naturalnej<br>teren lasu |
| **maksymalna nadziemna intensywnosc zabudowy** | 1.2 |
| **maksymalny udzial powierzchni zabudowy** | 70% |
| **maksymalna wysokosc zabudowy** | 13.0 m |
| **minimalny udzial powierzchni biologicznie czynnej** | 30% |

| | |
|---|---|
| **geometria** |  |
| **plan** | https://www.gov.pl/zagospodarowanieprzestrzenne/app /AktPlanowaniaPrzestrzennego/PL.ZIPPZP.11968/022501-POG/1POG |
| **strefa planistyczna** | PL.ZIPPZP.11968_022501-POG_1POG-4SW_20260708T094326 |
| **identifier** | https://www.gov.pl/zagospodarowanieprzestrzenne/app /StrefaPlanistyczna/PL.ZIPPZP.11968/022501-POG/1POG-4SW /20260708T094326 |
| **przestrzen nazw** | PL.ZIPPZP.11968/022501-POG |
| **lokalny id** | 1POG-4SW |
| **wersja id** | 20260708T094326 |
| **poczatek wersji obiektu** | 2026-07-08T09:43:26 |
| **nazwa** | strefa wielofunkcyjna z zabudową mieszkaniową wielorodzinną |
| **oznaczenie** | 4SW |
| **symbol** | SW |
| **obowiazuje od** | 2026-07-08 |
| **obowiazuje do** | obecnie |
| **status** | w opracowaniu https://inspire.ec.europa.eu/codelist/ProcessStepGeneralValue /elaboration |
| **charakter ustalenia** | ogólnie wiążące https://inspire.ec.europa.eu/codelist/RegulationNatureValue /generallyBinding |
| **profil podstawowy** | teren zabudowy mieszkaniowej wielorodzinnej<br>teren usług<br>teren komunikacji<br>teren zieleni urządzonej<br>teren ogrodów działkowych<br>teren infrastruktury technicznej |
| **profil dodatkowy** | teren zabudowy mieszkaniowej jednorodzinnej<br>teren lasu |
| **maksymalna nadziemna intensywnosc zabudowy** | 2.5 |
| **maksymalny udzial powierzchni zabudowy** | 70% |
| **maksymalna wysokosc zabudowy** | 15.0 m |
| **minimalny udzial powierzchni biologicznie czynnej** | 30% |

| | |
|---|---|
| **geometria** |  |
| **plan** | https://www.gov.pl/zagospodarowanieprzestrzenne/app /AktPlanowaniaPrzestrzennego/PL.ZIPPZP.11968/022501-POG/1POG |
| **strefa planistyczna** | PL.ZIPPZP.11968_022501-POG_1POG-4SO_20260708T094326 |
| **identifier** | https://www.gov.pl/zagospodarowanieprzestrzenne/app /StrefaPlanistyczna/PL.ZIPPZP.11968/022501-POG/1POG-4SO /20260708T094326 |
| **przestrzen nazw** | PL.ZIPPZP.11968/022501-POG |
| **lokalny id** | 1POG-4SO |
| **wersja id** | 20260708T094326 |
| **poczatek wersji obiektu** | 2026-07-08T09:43:26 |
| **nazwa** | strefa otwarta |
| **oznaczenie** | 4SO |
| **symbol** | SO |
| **obowiazuje od** | 2026-07-08 |
| **obowiazuje do** | obecnie |
| **status** | w opracowaniu https://inspire.ec.europa.eu/codelist/ProcessStepGeneralValue /elaboration |
| **charakter ustalenia** | ogólnie wiążące https://inspire.ec.europa.eu/codelist/RegulationNatureValue /generallyBinding |
| **profil podstawowy** | teren rolnictwa z zakazem zabudowy<br>teren lasu<br>teren zieleni naturalnej<br>teren wód<br>teren komunikacji<br>teren ogrodów działkowych<br>teren infrastruktury technicznej |
| **profil dodatkowy** | teren elektrowni słonecznej<br>teren elektrowni geotermalnej<br>teren elektrowni wodnej<br>teren biogazowni<br>teren zieleni urządzonej |
| **geometria** | |



| | |
|---|---|
| **plan** | https://www.gov.pl/zagospodarowanieprzestrzenne/app/AktPlanowaniaPrzestrzennego/PL.ZIPPZP.11968/022501-POG/1POG |
| **strefa planistyczna** | PL.ZIPPZP.11968_022501-POG_1POG-4SK_20260708T094326 |
| **identifier** | https://www.gov.pl/zagospodarowanieprzestrzenne/app/StrefaPlanistyczna/PL.ZIPPZP.11968/022501-POG/1POG-4SK/20260708T094326 |
| **przestrzen nazw** | PL.ZIPPZP.11968/022501-POG |
| **lokalny id** | 1POG-4SK |
| **wersja id** | 20260708T094326 |
| **poczatek wersji obiektu** | 2026-07-08T09:43:26 |
| **nazwa** | strefa komunikacyjna |
| **oznaczenie** | 4SK |
| **symbol** | SK |
| **obowiazuje od** | 2026-07-08 |
| **obowiazuje do** | obecnie |
| **status** | w opracowaniu<br>https://inspire.ec.europa.eu/codelist/ProcessStepGeneralValue/elaboration |
| **charakter ustalenia** | ogólnie wiążące<br>https://inspire.ec.europa.eu/codelist/RegulationNatureValue/generallyBinding |
| **profil podstawowy** | teren autostrady<br>teren drogi ekspresowej<br>teren drogi głównej ruchu przyspieszonego<br>teren drogi głównej<br>teren komunikacji kolejowej i szynowej<br>teren komunikacji kolei linowej<br>teren komunikacji wodnej<br>teren komunikacji lotniczej<br>teren obsługi komunikacji<br>teren ogrodów działkowych<br>teren infrastruktury technicznej |
| **profil dodatkowy** | teren drogi zbiorczej<br>teren usług handlu detalicznego<br>teren usług gastronomii<br>teren usług turystyki<br>teren zieleni urządzonej<br>teren lasu<br>teren zieleni naturalnej |

| | |
|---|---|
| **geometria** |  |
| **plan** | https://www.gov.pl/zagospodarowanieprzestrzenne/app /AktPlanowaniaPrzestrzennego/PL.ZIPPZP.11968/022501-POG/1POG |
| **strefa planistyczna** | PL.ZIPPZP.11968_022501-POG_1POG-4SP_20260708T094326 |
| **identifier** | https://www.gov.pl/zagospodarowanieprzestrzenne/app /StrefaPlanistyczna/PL.ZIPPZP.11968/022501-POG/1POG-4SP /20260708T094326 |
| **przestrzen nazw** | PL.ZIPPZP.11968/022501-POG |
| **lokalny id** | 1POG-4SP |
| **wersja id** | 20260708T094326 |
| **poczatek wersji obiektu** | 2026-07-08T09:43:26 |
| **nazwa** | strefa gospodarcza |
| **oznaczenie** | 4SP |
| **symbol** | SP |
| **obowiazuje od** | 2026-07-08 |
| **obowiazuje do** | obecnie |
| **status** | w opracowaniu https://inspire.ec.europa.eu/codelist/ProcessStepGeneralValue /elaboration |
| **charakter ustalenia** | ogólnie wiążące https://inspire.ec.europa.eu/codelist/RegulationNatureValue /generallyBinding |
| **profil podstawowy** | teren produkcji<br>teren komunikacji<br>teren zieleni urządzonej<br>teren ogrodów działkowych<br>teren infrastruktury technicznej |
| **profil dodatkowy** | teren usług<br>teren zieleni naturalnej<br>teren lasu |
| **maksymalna nadziemna intensywnosc zabudowy** | 0.8 |
| **maksymalny udzial powierzchni zabudowy** | 70% |
| **maksymalna wysokosc zabudowy** | 13.0 m |
| **minimalny udzial powierzchni biologicznie czynnej** | 30% |

| | |
|---|---|
| **geometria** |  |
| **plan** | https://www.gov.pl/zagospodarowanieprzestrzenne/app /AktPlanowaniaPrzestrzennego/PL.ZIPPZP.11968/022501-POG/1POG |
| **strefa planistyczna** | PL.ZIPPZP.11968_022501-POG_1POG-5SJ_20260708T094326 |
| **identifier** | https://www.gov.pl/zagospodarowanieprzestrzenne/app /StrefaPlanistyczna/PL.ZIPPZP.11968/022501-POG/1POG-5SJ /20260708T094326 |
| **przestrzen nazw** | PL.ZIPPZP.11968/022501-POG |
| **lokalny id** | 1POG-5SJ |
| **wersja id** | 20260708T094326 |
| **poczatek wersji obiektu** | 2026-07-08T09:43:26 |
| **nazwa** | strefa wielofunkcyjna z zabudową mieszkaniową jednorodzinną |
| **oznaczenie** | 5SJ |
| **symbol** | SJ |
| **obowiazuje od** | 2026-07-08 |
| **obowiazuje do** | obecnie |
| **status** | w opracowaniu https://inspire.ec.europa.eu/codelist/ProcessStepGeneralValue /elaboration |
| **charakter ustalenia** | ogólnie wiążące https://inspire.ec.europa.eu/codelist/RegulationNatureValue /generallyBinding |
| **profil podstawowy** | teren zabudowy mieszkaniowej jednorodzinnej<br>teren usług<br>teren komunikacji<br>teren zieleni urządzonej<br>teren ogrodów działkowych<br>teren infrastruktury technicznej |
| **profil dodatkowy** | teren zabudowy letniskowej lub rekreacji indywidualnej<br>teren zieleni naturalnej<br>teren lasu |
| **maksymalna nadziemna intensywnosc zabudowy** | 0.6 |
| **maksymalny udzial powierzchni zabudowy** | 60% |
| **maksymalna wysokosc zabudowy** | 10.0 m |
| **minimalny udzial powierzchni biologicznie czynnej** | 40% |

| | |
|---|---|
| **geometria** |  |
| **plan** | https://www.gov.pl/zagospodarowanieprzestrzenne/app /AktPlanowaniaPrzestrzennego/PL.ZIPPZP.11968/022501-POG/1POG |

| | |
|---|---|
| **strefa planistyczna** | PL.ZIPPZP.11968_022501-POG_1POG-5SI_20260708T094326 |
| **identifier** | https://www.gov.pl/zagospodarowanieprzestrzenne/app /StrefaPlanistyczna/PL.ZIPPZP.11968/022501-POG/1POG-5SI /20260708T094326 |
| **przestrzen nazw** | PL.ZIPPZP.11968/022501-POG |
| **lokalny id** | 1POG-5SI |
| **wersja id** | 20260708T094326 |
| **poczatek wersji obiektu** | 2026-07-08T09:43:26 |
| **nazwa** | strefa infrastrukturalna |
| **oznaczenie** | 5SI |
| **symbol** | SI |
| **obowiazuje od** | 2026-07-08 |
| **obowiazuje do** | obecnie |
| **status** | w opracowaniu https://inspire.ec.europa.eu/codelist/ProcessStepGeneralValue /elaboration |
| **charakter ustalenia** | ogólnie wiążące https://inspire.ec.europa.eu/codelist/RegulationNatureValue /generallyBinding |
| **profil podstawowy** | teren infrastruktury technicznej<br>teren komunikacji<br>teren ogrodów działkowych |
| **profil dodatkowy** | teren usług<br>teren produkcji<br>teren zieleni urządzonej |
| **minimalny udzial powierzchni biologicznie czynnej** | 20% |
| **geometria** | |

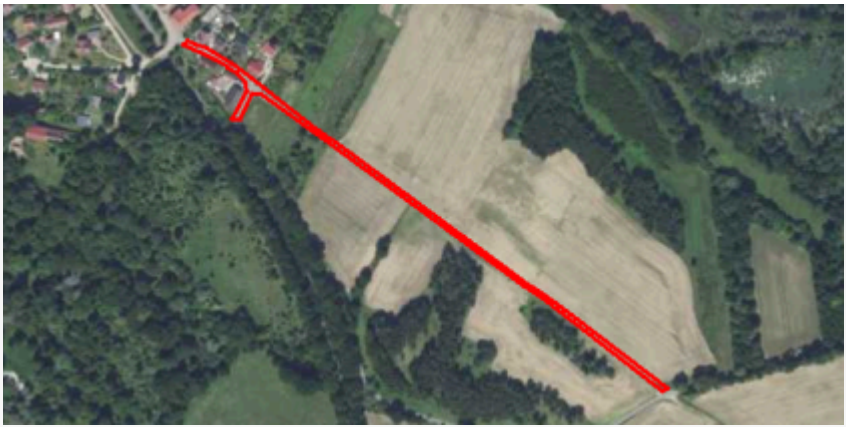

| | |
|---|---|
| **plan** | https://www.gov.pl/zagospodarowanieprzestrzenne/app/AktPlanowaniaPrzestrzennego/PL.ZIPPZP.11968/022501-POG/1POG |
| **strefa planistyczna** | PL.ZIPPZP.11968_022501-POG_1POG-5SN_20260708T094326 |
| **identifier** | https://www.gov.pl/zagospodarowanieprzestrzenne/app/StrefaPlanistyczna/PL.ZIPPZP.11968/022501-POG/1POG-5SN/20260708T094326 |
| **przestrzen nazw** | PL.ZIPPZP.11968/022501-POG |
| **lokalny id** | 1POG-5SN |
| **wersja id** | 20260708T094326 |
| **poczatek wersji obiektu** | 2026-07-08T09:43:26 |
| **nazwa** | strefa zieleni i rekreacji |
| **oznaczenie** | 5SN |
| **symbol** | SN |
| **obowiazuje od** | 2026-07-08 |
| **obowiazuje do** | obecnie |
| **status** | w opracowaniu https://inspire.ec.europa.eu/codelist/ProcessStepGeneralValue/elaboration |
| **charakter ustalenia** | ogólnie wiążące https://inspire.ec.europa.eu/codelist/RegulationNatureValue/generallyBinding |
| **profil podstawowy** | teren zieleni urządzonej<br>teren plaży<br>teren wód<br>teren komunikacji<br>teren ogrodów działkowych<br>teren infrastruktury technicznej |
| **profil dodatkowy** | teren zieleni naturalnej<br>teren lasu |
| **maksymalna nadziemna intensywnosc zabudowy** | 0.1 |
| **maksymalny udzial powierzchni zabudowy** | 10% |
| **maksymalna wysokosc zabudowy** | 5.0 m |
| **minimalny udzial powierzchni biologicznie czynnej** | 90% |

| | |
|---|---|
| **geometria** |  |
| **plan** | https://www.gov.pl/zagospodarowanieprzestrzenne/app /AktPlanowaniaPrzestrzennego/PL.ZIPPZP.11968/022501-POG/1POG |
| **strefa planistyczna** | PL.ZIPPZP.11968_022501-POG_1POG-5SU_20260708T094326 |
| **identifier** | https://www.gov.pl/zagospodarowanieprzestrzenne/app /StrefaPlanistyczna/PL.ZIPPZP.11968/022501-POG/1POG-5SU /20260708T094326 |
| **przestrzen nazw** | PL.ZIPPZP.11968/022501-POG |
| **lokalny id** | 1POG-5SU |
| **wersja id** | 20260708T094326 |
| **poczatek wersji obiektu** | 2026-07-08T09:43:26 |
| **nazwa** | strefa usługowa |
| **oznaczenie** | 5SU |
| **symbol** | SU |
| **obowiazuje od** | 2026-07-08 |
| **obowiazuje do** | obecnie |
| **status** | w opracowaniu https://inspire.ec.europa.eu/codelist/ProcessStepGeneralValue /elaboration |
| **charakter ustalenia** | ogólnie wiążące https://inspire.ec.europa.eu/codelist/RegulationNatureValue /generallyBinding |
| **profil podstawowy** | teren usług<br>teren komunikacji<br>teren zieleni urządzonej<br>teren ogrodów działkowych<br>teren infrastruktury technicznej |
| **profil dodatkowy** | teren składów i magazynów<br>teren elektrowni słonecznej<br>teren zieleni naturalnej<br>teren lasu |
| **maksymalna nadziemna intensywnosc zabudowy** | 0.8 |
| **maksymalny udzial powierzchni zabudowy** | 50% |
| **maksymalna wysokosc zabudowy** | 10.0 m |
| **minimalny udzial powierzchni biologicznie czynnej** | 50% |

| | |
|---|---|
| **geometria** |  |
| **plan** | https://www.gov.pl/zagospodarowanieprzestrzenne/app /AktPlanowaniaPrzestrzennego/PL.ZIPPZP.11968/022501-POG/1POG |
| **strefa planistyczna** | PL.ZIPPZP.11968_022501-POG_1POG-5SW_20260708T094326 |
| **identifier** | https://www.gov.pl/zagospodarowanieprzestrzenne/app /StrefaPlanistyczna/PL.ZIPPZP.11968/022501-POG/1POG-5SW /20260708T094326 |
| **przestrzen nazw** | PL.ZIPPZP.11968/022501-POG |
| **lokalny id** | 1POG-5SW |
| **wersja id** | 20260708T094326 |
| **poczatek wersji obiektu** | 2026-07-08T09:43:26 |
| **nazwa** | strefa wielofunkcyjna z zabudową mieszkaniową wielorodzinną |
| **oznaczenie** | 5SW |
| **symbol** | SW |
| **obowiazuje od** | 2026-07-08 |
| **obowiazuje do** | obecnie |
| **status** | w opracowaniu https://inspire.ec.europa.eu/codelist/ProcessStepGeneralValue /elaboration |
| **charakter ustalenia** | ogólnie wiążące https://inspire.ec.europa.eu/codelist/RegulationNatureValue /generallyBinding |
| **profil podstawowy** | teren zabudowy mieszkaniowej wielorodzinnej<br>teren usług<br>teren komunikacji<br>teren zieleni urządzonej<br>teren ogrodów działkowych<br>teren infrastruktury technicznej |
| **profil dodatkowy** | teren zabudowy mieszkaniowej jednorodzinnej<br>teren lasu |
| **maksymalna nadziemna intensywnosc zabudowy** | 2.5 |
| **maksymalny udzial powierzchni zabudowy** | 70% |
| **maksymalna wysokosc zabudowy** | 15.0 m |
| **minimalny udzial powierzchni biologicznie czynnej** | 30% |

| | |
|---|---|
| **geometria** |  |
| **plan** | https://www.gov.pl/zagospodarowanieprzestrzenne/app/AktPlanowaniaPrzestrzennego/PL.ZIPPZP.11968/022501-POG/1POG |
| **strefa planistyczna** | PL.ZIPPZP.11968_022501-POG_1POG-5SP_20260708T094326 |
| **identifier** | https://www.gov.pl/zagospodarowanieprzestrzenne/app/StrefaPlanistyczna/PL.ZIPPZP.11968/022501-POG/1POG-5SP/20260708T094326 |
| **przestrzen nazw** | PL.ZIPPZP.11968/022501-POG |
| **lokalny id** | 1POG-5SP |
| **wersja id** | 20260708T094326 |
| **poczatek wersji obiektu** | 2026-07-08T09:43:26 |
| **nazwa** | strefa gospodarcza |
| **oznaczenie** | 5SP |
| **symbol** | SP |
| **obowiazuje od** | 2026-07-08 |
| **obowiazuje do** | obecnie |
| **status** | w opracowaniu https://inspire.ec.europa.eu/codelist/ProcessStepGeneralValue/elaboration |
| **charakter ustalenia** | ogólnie wiążące https://inspire.ec.europa.eu/codelist/RegulationNatureValue/generallyBinding |
| **profil podstawowy** | teren produkcji<br>teren komunikacji<br>teren zieleni urządzonej<br>teren ogrodów działkowych<br>teren infrastruktury technicznej |
| **profil dodatkowy** | teren usług<br>teren zieleni naturalnej<br>teren lasu |
| **maksymalna nadziemna intensywnosc zabudowy** | 1 |
| **maksymalny udzial powierzchni zabudowy** | 70% |
| **maksymalna wysokosc zabudowy** | 13.0 m |
| **minimalny udzial powierzchni biologicznie czynnej** | 30% |

| | |
|---|---|
| **geometria** |  |
| **plan** | https://www.gov.pl/zagospodarowanieprzestrzenne/app /AktPlanowaniaPrzestrzennego/PL.ZIPPZP.11968/022501-POG/1POG |
| **strefa planistyczna** | PL.ZIPPZP.11968_022501-POG_1POG-5SO_20260708T094326 |
| **identifier** | https://www.gov.pl/zagospodarowanieprzestrzenne/app /StrefaPlanistyczna/PL.ZIPPZP.11968/022501-POG/1POG-5SO /20260708T094326 |
| **przestrzen nazw** | PL.ZIPPZP.11968/022501-POG |
| **lokalny id** | 1POG-5SO |
| **wersja id** | 20260708T094326 |
| **poczatek wersji obiektu** | 2026-07-08T09:43:26 |
| **nazwa** | strefa otwarta |
| **oznaczenie** | 5SO |
| **symbol** | SO |
| **obowiazuje od** | 2026-07-08 |
| **obowiazuje do** | obecnie |
| **status** | w opracowaniu https://inspire.ec.europa.eu/codelist/ProcessStepGeneralValue /elaboration |
| **charakter ustalenia** | ogólnie wiążące https://inspire.ec.europa.eu/codelist/RegulationNatureValue /generallyBinding |
| **profil podstawowy** | teren rolnictwa z zakazem zabudowy<br>teren lasu<br>teren zieleni naturalnej<br>teren wód<br>teren komunikacji<br>teren ogrodów działkowych<br>teren infrastruktury technicznej |
| **profil dodatkowy** | teren elektrowni słonecznej<br>teren elektrowni geotermalnej<br>teren elektrowni wodnej<br>teren biogazowni<br>teren zieleni urządzonej |
| **geometria** | |



| | |
|---|---|
| **plan** | https://www.gov.pl/zagospodarowanieprzestrzenne/app/AktPlanowaniaPrzestrzennego/PL.ZIPPZP.11968/022501-POG/1POG |
| **strefa planistyczna** | PL.ZIPPZP.11968_022501-POG_1POG-5SK_20260708T094326 |
| **identifier** | https://www.gov.pl/zagospodarowanieprzestrzenne/app/StrefaPlanistyczna/PL.ZIPPZP.11968/022501-POG/1POG-5SK/20260708T094326 |
| **przestrzen nazw** | PL.ZIPPZP.11968/022501-POG |
| **lokalny id** | 1POG-5SK |
| **wersja id** | 20260708T094326 |
| **poczatek wersji obiektu** | 2026-07-08T09:43:26 |
| **nazwa** | strefa komunikacyjna |
| **oznaczenie** | 5SK |
| **symbol** | SK |
| **obowiazuje od** | 2026-07-08 |
| **obowiazuje do** | obecnie |
| **status** | w opracowaniu<br>https://inspire.ec.europa.eu/codelist/ProcessStepGeneralValue/elaboration |
| **charakter ustalenia** | ogólnie wiążące<br>https://inspire.ec.europa.eu/codelist/RegulationNatureValue/generallyBinding |
| **profil podstawowy** | teren autostrady<br>teren drogi ekspresowej<br>teren drogi głównej ruchu przyspieszonego<br>teren drogi głównej<br>teren komunikacji kolejowej i szynowej<br>teren komunikacji kolei linowej<br>teren komunikacji wodnej<br>teren komunikacji lotniczej<br>teren obsługi komunikacji<br>teren ogrodów działkowych<br>teren infrastruktury technicznej |
| **profil dodatkowy** | teren drogi zbiorczej<br>teren usług handlu detalicznego<br>teren usług gastronomii<br>teren usług turystyki<br>teren zieleni urządzonej<br>teren lasu<br>teren zieleni naturalnej |

| | |
|---|---|
| **geometria** |  |
| **plan** | https://www.gov.pl/zagospodarowanieprzestrzenne/app /AktPlanowaniaPrzestrzennego/PL.ZIPPZP.11968/022501-POG/1POG |
| **strefa planistyczna** | PL.ZIPPZP.11968_022501-POG_1POG-6SJ_20260708T094326 |
| **identifier** | https://www.gov.pl/zagospodarowanieprzestrzenne/app /StrefaPlanistyczna/PL.ZIPPZP.11968/022501-POG/1POG-6SJ /20260708T094326 |
| **przestrzen nazw** | PL.ZIPPZP.11968/022501-POG |
| **lokalny id** | 1POG-6SJ |
| **wersja id** | 20260708T094326 |
| **poczatek wersji obiektu** | 2026-07-08T09:43:26 |
| **nazwa** | strefa wielofunkcyjna z zabudową mieszkaniową jednorodzinną |
| **oznaczenie** | 6SJ |
| **symbol** | SJ |
| **obowiazuje od** | 2026-07-08 |
| **obowiazuje do** | obecnie |
| **status** | w opracowaniu https://inspire.ec.europa.eu/codelist/ProcessStepGeneralValue /elaboration |
| **charakter ustalenia** | ogólnie wiążące https://inspire.ec.europa.eu/codelist/RegulationNatureValue /generallyBinding |
| **profil podstawowy** | teren zabudowy mieszkaniowej jednorodzinnej<br>teren usług<br>teren komunikacji<br>teren zieleni urządzonej<br>teren ogrodów działkowych<br>teren infrastruktury technicznej |
| **profil dodatkowy** | teren zabudowy letniskowej lub rekreacji indywidualnej<br>teren zieleni naturalnej<br>teren lasu |
| **maksymalna nadziemna intensywnosc zabudowy** | 0.6 |
| **maksymalny udzial powierzchni zabudowy** | 50% |
| **maksymalna wysokosc zabudowy** | 10.0 m |
| **minimalny udzial powierzchni biologicznie czynnej** | 50% |

| | |
|---|---|
| **geometria** |  |
| **plan** | https://www.gov.pl/zagospodarowanieprzestrzenne/app /AktPlanowaniaPrzestrzennego/PL.ZIPPZP.11968/022501-POG/1POG |
| **strefa planistyczna** | PL.ZIPPZP.11968_022501-POG_1POG-6SI_20260708T094326 |
| **identifier** | https://www.gov.pl/zagospodarowanieprzestrzenne/app /StrefaPlanistyczna/PL.ZIPPZP.11968/022501-POG/1POG-6SI /20260708T094326 |
| **przestrzen nazw** | PL.ZIPPZP.11968/022501-POG |
| **lokalny id** | 1POG-6SI |
| **wersja id** | 20260708T094326 |
| **poczatek wersji obiektu** | 2026-07-08T09:43:26 |
| **nazwa** | strefa infrastrukturalna |
| **oznaczenie** | 6SI |
| **symbol** | SI |
| **obowiazuje od** | 2026-07-08 |
| **obowiazuje do** | obecnie |
| **status** | w opracowaniu https://inspire.ec.europa.eu/codelist/ProcessStepGeneralValue /elaboration |
| **charakter ustalenia** | ogólnie wiążące https://inspire.ec.europa.eu/codelist/RegulationNatureValue /generallyBinding |
| **profil podstawowy** | teren infrastruktury technicznej<br>teren komunikacji<br>teren ogrodów działkowych |
| **profil dodatkowy** | teren usług<br>teren produkcji<br>teren zieleni urządzonej |
| **minimalny udzial powierzchni biologicznie czynnej** | 20% |
| **geometria** | |



| | |
|---|---|
| **plan** | https://www.gov.pl/zagospodarowanieprzestrzenne/app /AktPlanowaniaPrzestrzennego/PL.ZIPPZP.11968/022501-POG/1POG |

| | |
|---|---|
| **strefa planistyczna** | PL.ZIPPZP.11968_022501-POG_1POG-6SU_20260708T094326 |
| **identifier** | https://www.gov.pl/zagospodarowanieprzestrzenne/app /StrefaPlanistyczna/PL.ZIPPZP.11968/022501-POG/1POG-6SU /20260708T094326 |
| **przestrzen nazw** | PL.ZIPPZP.11968/022501-POG |
| **lokalny id** | 1POG-6SU |
| **wersja id** | 20260708T094326 |
| **poczatek wersji obiektu** | 2026-07-08T09:43:26 |
| **nazwa** | strefa usługowa |
| **oznaczenie** | 6SU |
| **symbol** | SU |
| **obowiazuje od** | 2026-07-08 |
| **obowiazuje do** | obecnie |
| **status** | w opracowaniu https://inspire.ec.europa.eu/codelist/ProcessStepGeneralValue /elaboration |
| **charakter ustalenia** | ogólnie wiążące https://inspire.ec.europa.eu/codelist/RegulationNatureValue /generallyBinding |
| **profil podstawowy** | teren usług<br>teren komunikacji<br>teren zieleni urządzonej<br>teren ogrodów działkowych<br>teren infrastruktury technicznej |
| **profil dodatkowy** | teren składów i magazynów<br>teren elektrowni słonecznej<br>teren zieleni naturalnej<br>teren lasu |
| **maksymalna nadziemna intensywnosc zabudowy** | 0.8 |
| **maksymalny udzial powierzchni zabudowy** | 50% |
| **maksymalna wysokosc zabudowy** | 10.0 m |
| **minimalny udzial powierzchni biologicznie czynnej** | 50% |

| | |
|---|---|
| **geometria** |  |
| **plan** | https://www.gov.pl/zagospodarowanieprzestrzenne/app/AktPlanowaniaPrzestrzennego/PL.ZIPPZP.11968/022501-POG/1POG |
| **strefa planistyczna** | PL.ZIPPZP.11968_022501-POG_1POG-6SN_20260708T094326 |
| **identifier** | https://www.gov.pl/zagospodarowanieprzestrzenne/app/StrefaPlanistyczna/PL.ZIPPZP.11968/022501-POG/1POG-6SN/20260708T094326 |
| **przestrzen nazw** | PL.ZIPPZP.11968/022501-POG |
| **lokalny id** | 1POG-6SN |
| **wersja id** | 20260708T094326 |
| **poczatek wersji obiektu** | 2026-07-08T09:43:26 |
| **nazwa** | strefa zieleni i rekreacji |
| **oznaczenie** | 6SN |
| **symbol** | SN |
| **obowiazuje od** | 2026-07-08 |
| **obowiazuje do** | obecnie |
| **status** | w opracowaniu https://inspire.ec.europa.eu/codelist/ProcessStepGeneralValue/elaboration |
| **charakter ustalenia** | ogólnie wiążące https://inspire.ec.europa.eu/codelist/RegulationNatureValue/generallyBinding |
| **profil podstawowy** | teren zieleni urządzonej<br>teren plaży<br>teren wód<br>teren komunikacji<br>teren ogrodów działkowych<br>teren infrastruktury technicznej |
| **profil dodatkowy** | teren usług sportu i rekreacji<br>teren usług kultury i rozrywki<br>teren usług handlu detalicznego<br>teren usług gastronomii<br>teren usług turystyki<br>teren usług nauki<br>teren usług edukacji<br>teren usług zdrowia i pomocy społecznej<br>teren zieleni naturalnej<br>teren lasu |
| **maksymalna nadziemna** | |

| | |
|---|---|
| **intensywnosc zabudowy** | 0.3 |
| **maksymalny udzial powierzchni zabudowy** | 50% |
| **maksymalna wysokosc zabudowy** | 14.0 m |
| **minimalny udzial powierzchni biologicznie czynnej** | 50% |
| **geometria** |  |
| **plan** | https://www.gov.pl/zagospodarowanieprzestrzenne/app /AktPlanowaniaPrzestrzennego/PL.ZIPPZP.11968/022501-POG/1POG |
| **strefa planistyczna** | PL.ZIPPZP.11968_022501-POG_1POG-6SW_20260708T094326 |
| **identifier** | https://www.gov.pl/zagospodarowanieprzestrzenne/app /StrefaPlanistyczna/PL.ZIPPZP.11968/022501-POG/1POG-6SW /20260708T094326 |
| **przestrzen nazw** | PL.ZIPPZP.11968/022501-POG |
| **lokalny id** | 1POG-6SW |
| **wersja id** | 20260708T094326 |
| **poczatek wersji obiektu** | 2026-07-08T09:43:26 |
| **nazwa** | strefa wielofunkcyjna z zabudową mieszkaniową wielorodzinną |
| **oznaczenie** | 6SW |
| **symbol** | SW |
| **obowiazuje od** | 2026-07-08 |
| **obowiazuje do** | obecnie |
| **status** | w opracowaniu https://inspire.ec.europa.eu/codelist/ProcessStepGeneralValue /elaboration |
| **charakter ustalenia** | ogólnie wiążące https://inspire.ec.europa.eu/codelist/RegulationNatureValue /generallyBinding |
| **profil podstawowy** | teren zabudowy mieszkaniowej wielorodzinnej<br>teren usług<br>teren komunikacji<br>teren zieleni urządzonej<br>teren ogrodów działkowych<br>teren infrastruktury technicznej |
| **profil dodatkowy** | teren zabudowy mieszkaniowej jednorodzinnej<br>teren lasu |
| **maksymalna nadziemna** | |

| | |
|---|---|
| **intensywnosc zabudowy** | 1.5 |
| **maksymalny udzial powierzchni zabudowy** | 70% |
| **maksymalna wysokosc zabudowy** | 15.0 m |
| **minimalny udzial powierzchni biologicznie czynnej** | 30% |
| **geometria** |  |
| **plan** | https://www.gov.pl/zagospodarowanieprzestrzenne/app /AktPlanowaniaPrzestrzennego/PL.ZIPPZP.11968/022501-POG/1POG |
| **strefa planistyczna** | PL.ZIPPZP.11968_022501-POG_1POG-6SO_20260708T094326 |
| **identifier** | https://www.gov.pl/zagospodarowanieprzestrzenne/app /StrefaPlanistyczna/PL.ZIPPZP.11968/022501-POG/1POG-6SO /20260708T094326 |
| **przestrzen nazw** | PL.ZIPPZP.11968/022501-POG |
| **lokalny id** | 1POG-6SO |
| **wersja id** | 20260708T094326 |
| **poczatek wersji obiektu** | 2026-07-08T09:43:26 |
| **nazwa** | strefa otwarta |
| **oznaczenie** | 6SO |
| **symbol** | SO |
| **obowiazuje od** | 2026-07-08 |
| **obowiazuje do** | obecnie |
| **status** | w opracowaniu https://inspire.ec.europa.eu/codelist/ProcessStepGeneralValue /elaboration |
| **charakter ustalenia** | ogólnie wiążące https://inspire.ec.europa.eu/codelist/RegulationNatureValue /generallyBinding |
| **profil podstawowy** | teren rolnictwa z zakazem zabudowy<br>teren lasu<br>teren zieleni naturalnej<br>teren wód<br>teren komunikacji<br>teren ogrodów działkowych<br>teren infrastruktury technicznej |
| **profil dodatkowy** | teren elektrowni słonecznej<br>teren elektrowni geotermalnej<br>teren elektrowni wodnej |

| | |
|---|---|
| | teren biogazowni<br>teren zieleni urządzonej |
| **geometria** |  |
| **plan** | https://www.gov.pl/zagospodarowanieprzestrzenne/app<br>/AktPlanowaniaPrzestrzennego/PL.ZIPPZP.11968/022501-POG/1POG |
| **strefa planistyczna** | PL.ZIPPZP.11968_022501-POG_1POG-6SK_20260708T094326 |
| **identifier** | https://www.gov.pl/zagospodarowanieprzestrzenne/app<br>/StrefaPlanistyczna/PL.ZIPPZP.11968/022501-POG/1POG-6SK<br>/20260708T094326 |
| **przestrzen nazw** | PL.ZIPPZP.11968/022501-POG |
| **lokalny id** | 1POG-6SK |
| **wersja id** | 20260708T094326 |
| **poczatek wersji obiektu** | 2026-07-08T09:43:26 |
| **nazwa** | strefa komunikacyjna |
| **oznaczenie** | 6SK |
| **symbol** | SK |
| **obowiazuje od** | 2026-07-08 |
| **obowiazuje do** | obecnie |
| **status** | w opracowaniu<br>https://inspire.ec.europa.eu/codelist/ProcessStepGeneralValue<br>/elaboration |
| **charakter ustalenia** | ogólnie wiążące<br>https://inspire.ec.europa.eu/codelist/RegulationNatureValue<br>/generallyBinding |
| **profil podstawowy** | teren autostrady<br>teren drogi ekspresowej<br>teren drogi głównej ruchu przyspieszonego<br>teren drogi głównej<br>teren komunikacji kolejowej i szynowej<br>teren komunikacji kolei linowej<br>teren komunikacji wodnej<br>teren komunikacji lotniczej<br>teren obsługi komunikacji<br>teren ogrodów działkowych<br>teren infrastruktury technicznej |
| **profil dodatkowy** | teren drogi zbiorczej<br>teren usług handlu detalicznego<br>teren usług gastronomii<br>teren usług turystyki<br>teren zieleni urządzonej |

| | |
|---|---|
| | teren lasu<br>teren zieleni naturalnej |
| **geometria** |  |
| **plan** | https://www.gov.pl/zagospodarowanieprzestrzenne/app<br>/AktPlanowaniaPrzestrzennego/PL.ZIPPZP.11968/022501-POG/1POG |
| **strefa planistyczna** | PL.ZIPPZP.11968_022501-POG_1POG-7SJ_20260708T094326 |
| **identifier** | https://www.gov.pl/zagospodarowanieprzestrzenne/app<br>/StrefaPlanistyczna/PL.ZIPPZP.11968/022501-POG/1POG-7SJ<br>/20260708T094326 |
| **przestrzen nazw** | PL.ZIPPZP.11968/022501-POG |
| **lokalny id** | 1POG-7SJ |
| **wersja id** | 20260708T094326 |
| **poczatek wersji obiektu** | 2026-07-08T09:43:26 |
| **nazwa** | strefa wielofunkcyjna z zabudową mieszkaniową jednorodzinną |
| **oznaczenie** | 7SJ |
| **symbol** | SJ |
| **obowiazuje od** | 2026-07-08 |
| **obowiazuje do** | obecnie |
| **status** | w opracowaniu<br>https://inspire.ec.europa.eu/codelist/ProcessStepGeneralValue<br>/elaboration |
| **charakter ustalenia** | ogólnie wiążące<br>https://inspire.ec.europa.eu/codelist/RegulationNatureValue<br>/generallyBinding |
| **profil podstawowy** | teren zabudowy mieszkaniowej jednorodzinnej<br>teren usług<br>teren komunikacji<br>teren zieleni urządzonej<br>teren ogrodów działkowych<br>teren infrastruktury technicznej |
| **profil dodatkowy** | teren zabudowy letniskowej lub rekreacji indywidualnej<br>teren zieleni naturalnej<br>teren lasu |
| **maksymalna nadziemna intensywnosc zabudowy** | 0.6 |
| **maksymalny udzial powierzchni zabudowy** | 60% |
| **maksymalna wysokosc zabudowy** | 10.0 m |

| | |
|---|---|
| **minimalny udzial powierzchni biologicznie czynnej** | 40% |
| **geometria** |  |
| **plan** | https://www.gov.pl/zagospodarowanieprzestrzenne/app /AktPlanowaniaPrzestrzennego/PL.ZIPPZP.11968/022501-POG/1POG |

| | |
|---|---|
| **strefa planistyczna** | PL.ZIPPZP.11968_022501-POG_1POG-7SI_20260708T094326 |
| **identifier** | https://www.gov.pl/zagospodarowanieprzestrzenne/app /StrefaPlanistyczna/PL.ZIPPZP.11968/022501-POG/1POG-7SI /20260708T094326 |
| **przestrzen nazw** | PL.ZIPPZP.11968/022501-POG |
| **lokalny id** | 1POG-7SI |
| **wersja id** | 20260708T094326 |
| **poczatek wersji obiektu** | 2026-07-08T09:43:26 |
| **nazwa** | strefa infrastrukturalna |
| **oznaczenie** | 7SI |
| **symbol** | SI |
| **obowiazuje od** | 2026-07-08 |
| **obowiazuje do** | obecnie |
| **status** | w opracowaniu https://inspire.ec.europa.eu/codelist/ProcessStepGeneralValue /elaboration |
| **charakter ustalenia** | ogólnie wiążące https://inspire.ec.europa.eu/codelist/RegulationNatureValue /generallyBinding |
| **profil podstawowy** | teren infrastruktury technicznej<br>teren komunikacji<br>teren ogrodów działkowych |
| **profil dodatkowy** | teren usług<br>teren produkcji<br>teren zieleni urządzonej |
| **minimalny udzial powierzchni biologicznie czynnej** | 20% |
| **geometria** | |



| | |
|---|---|
| **plan** | https://www.gov.pl/zagospodarowanieprzestrzenne/app /AktPlanowaniaPrzestrzennego/PL.ZIPPZP.11968/022501-POG/1POG |

| | |
|---|---|
| **strefa planistyczna** | PL.ZIPPZP.11968_022501-POG_1POG-7SU_20260708T094326 |
| **identifier** | https://www.gov.pl/zagospodarowanieprzestrzenne/app /StrefaPlanistyczna/PL.ZIPPZP.11968/022501-POG/1POG-7SU /20260708T094326 |
| **przestrzen nazw** | PL.ZIPPZP.11968/022501-POG |
| **lokalny id** | 1POG-7SU |
| **wersja id** | 20260708T094326 |
| **poczatek wersji obiektu** | 2026-07-08T09:43:26 |
| **nazwa** | strefa usługowa |
| **oznaczenie** | 7SU |
| **symbol** | SU |
| **obowiazuje od** | 2026-07-08 |
| **obowiazuje do** | obecnie |
| **status** | w opracowaniu https://inspire.ec.europa.eu/codelist/ProcessStepGeneralValue /elaboration |
| **charakter ustalenia** | ogólnie wiążące https://inspire.ec.europa.eu/codelist/RegulationNatureValue /generallyBinding |
| **profil podstawowy** | teren usług<br>teren komunikacji<br>teren zieleni urządzonej<br>teren ogrodów działkowych<br>teren infrastruktury technicznej |
| **profil dodatkowy** | teren składów i magazynów<br>teren elektrowni słonecznej<br>teren zieleni naturalnej<br>teren lasu |
| **maksymalna nadziemna intensywnosc zabudowy** | 0.8 |
| **maksymalny udzial powierzchni zabudowy** | 50% |
| **maksymalna wysokosc zabudowy** | 10.0 m |
| **minimalny udzial powierzchni biologicznie czynnej** | 50% |

| | |
|---|---|
| **geometria** |  |
| **plan** | https://www.gov.pl/zagospodarowanieprzestrzenne/app /AktPlanowaniaPrzestrzennego/PL.ZIPPZP.11968/022501-POG/1POG |
| **strefa planistyczna** | PL.ZIPPZP.11968_022501-POG_1POG-7SW_20260708T094326 |
| **identifier** | https://www.gov.pl/zagospodarowanieprzestrzenne/app /StrefaPlanistyczna/PL.ZIPPZP.11968/022501-POG/1POG-7SW /20260708T094326 |
| **przestrzen nazw** | PL.ZIPPZP.11968/022501-POG |
| **lokalny id** | 1POG-7SW |
| **wersja id** | 20260708T094326 |
| **poczatek wersji obiektu** | 2026-07-08T09:43:26 |
| **nazwa** | strefa wielofunkcyjna z zabudową mieszkaniową wielorodzinną |
| **oznaczenie** | 7SW |
| **symbol** | SW |
| **obowiazuje od** | 2026-07-08 |
| **obowiazuje do** | obecnie |
| **status** | w opracowaniu https://inspire.ec.europa.eu/codelist/ProcessStepGeneralValue /elaboration |
| **charakter ustalenia** | ogólnie wiążące https://inspire.ec.europa.eu/codelist/RegulationNatureValue /generallyBinding |
| **profil podstawowy** | teren zabudowy mieszkaniowej wielorodzinnej<br>teren usług<br>teren komunikacji<br>teren zieleni urządzonej<br>teren ogrodów działkowych<br>teren infrastruktury technicznej |
| **profil dodatkowy** | teren zabudowy mieszkaniowej jednorodzinnej<br>teren lasu |
| **maksymalna nadziemna intensywnosc zabudowy** | 1.5 |
| **maksymalny udzial powierzchni zabudowy** | 70% |
| **maksymalna wysokosc zabudowy** | 15.0 m |
| **minimalny udzial powierzchni biologicznie czynnej** | 30% |

| | |
|---|---|
| **geometria** |  |
| **plan** | https://www.gov.pl/zagospodarowanieprzestrzenne/app /AktPlanowaniaPrzestrzennego/PL.ZIPPZP.11968/022501-POG/1POG |
| **strefa planistyczna** | PL.ZIPPZP.11968_022501-POG_1POG-7SN_20260708T094326 |
| **identifier** | https://www.gov.pl/zagospodarowanieprzestrzenne/app /StrefaPlanistyczna/PL.ZIPPZP.11968/022501-POG/1POG-7SN /20260708T094326 |
| **przestrzen nazw** | PL.ZIPPZP.11968/022501-POG |
| **lokalny id** | 1POG-7SN |
| **wersja id** | 20260708T094326 |
| **poczatek wersji obiektu** | 2026-07-08T09:43:26 |
| **nazwa** | strefa zieleni i rekreacji |
| **oznaczenie** | 7SN |
| **symbol** | SN |
| **obowiazuje od** | 2026-07-08 |
| **obowiazuje do** | obecnie |
| **status** | w opracowaniu https://inspire.ec.europa.eu/codelist/ProcessStepGeneralValue /elaboration |
| **charakter ustalenia** | ogólnie wiążące https://inspire.ec.europa.eu/codelist/RegulationNatureValue /generallyBinding |
| **profil podstawowy** | teren zieleni urządzonej<br>teren plaży<br>teren wód<br>teren komunikacji<br>teren ogrodów działkowych<br>teren infrastruktury technicznej |
| **profil dodatkowy** | teren usług sportu i rekreacji<br>teren usług kultury i rozrywki<br>teren usług handlu detalicznego<br>teren usług gastronomii<br>teren usług turystyki<br>teren usług nauki<br>teren usług edukacji<br>teren usług zdrowia i pomocy społecznej<br>teren zieleni naturalnej<br>teren lasu |
| **maksymalna nadziemna** | 0.3 |

| | |
|---|---|
| **intensywnosc zabudowy** | |
| **maksymalny udzial powierzchni zabudowy** | 50% |
| **maksymalna wysokosc zabudowy** | 14.0 m |
| **minimalny udzial powierzchni biologicznie czynnej** | 50% |
| **geometria** |  |
| **plan** | https://www.gov.pl/zagospodarowanieprzestrzenne/app /AktPlanowaniaPrzestrzennego/PL.ZIPPZP.11968/022501-POG/1POG |

| | |
|---|---|
| **strefa planistyczna** | PL.ZIPPZP.11968_022501-POG_1POG-7SO_20260708T094326 |
| **identifier** | https://www.gov.pl/zagospodarowanieprzestrzenne/app /StrefaPlanistyczna/PL.ZIPPZP.11968/022501-POG/1POG-7SO /20260708T094326 |
| **przestrzen nazw** | PL.ZIPPZP.11968/022501-POG |
| **lokalny id** | 1POG-7SO |
| **wersja id** | 20260708T094326 |
| **poczatek wersji obiektu** | 2026-07-08T09:43:26 |
| **nazwa** | strefa otwarta |
| **oznaczenie** | 7SO |
| **symbol** | SO |
| **obowiazuje od** | 2026-07-08 |
| **obowiazuje do** | obecnie |
| **status** | w opracowaniu https://inspire.ec.europa.eu/codelist/ProcessStepGeneralValue /elaboration |
| **charakter ustalenia** | ogólnie wiążące https://inspire.ec.europa.eu/codelist/RegulationNatureValue /generallyBinding |
| **profil podstawowy** | teren rolnictwa z zakazem zabudowy<br>teren lasu<br>teren zieleni naturalnej<br>teren wód<br>teren komunikacji<br>teren ogrodów działkowych<br>teren infrastruktury technicznej |
| **profil dodatkowy** | teren elektrowni słonecznej<br>teren elektrowni geotermalnej<br>teren elektrowni wodnej |

| | |
|---|---|
| | teren biogazowni<br>teren zieleni urządzonej |
| **geometria** |  |
| **plan** | https://www.gov.pl/zagospodarowanieprzestrzenne/app<br>/AktPlanowaniaPrzestrzennego/PL.ZIPPZP.11968/022501-POG/1POG |
| **strefa planistyczna** | PL.ZIPPZP.11968_022501-POG_1POG-8SJ_20260708T094326 |
| **identifier** | https://www.gov.pl/zagospodarowanieprzestrzenne/app<br>/StrefaPlanistyczna/PL.ZIPPZP.11968/022501-POG/1POG-8SJ<br>/20260708T094326 |
| **przestrzen nazw** | PL.ZIPPZP.11968/022501-POG |
| **lokalny id** | 1POG-8SJ |
| **wersja id** | 20260708T094326 |
| **poczatek wersji obiektu** | 2026-07-08T09:43:26 |
| **nazwa** | strefa wielofunkcyjna z zabudową mieszkaniową jednorodzinną |
| **oznaczenie** | 8SJ |
| **symbol** | SJ |
| **obowiazuje od** | 2026-07-08 |
| **obowiazuje do** | obecnie |
| **status** | w opracowaniu<br>https://inspire.ec.europa.eu/codelist/ProcessStepGeneralValue<br>/elaboration |
| **charakter ustalenia** | ogólnie wiążące<br>https://inspire.ec.europa.eu/codelist/RegulationNatureValue<br>/generallyBinding |
| **profil podstawowy** | teren zabudowy mieszkaniowej jednorodzinnej<br>teren usług<br>teren komunikacji<br>teren zieleni urządzonej<br>teren ogrodów działkowych<br>teren infrastruktury technicznej |
| **profil dodatkowy** | teren zabudowy letniskowej lub rekreacji indywidualnej<br>teren zieleni naturalnej<br>teren lasu |
| **maksymalna nadziemna intensywnosc zabudowy** | 0.6 |
| **maksymalny udzial powierzchni zabudowy** | 60% |
| **maksymalna wysokosc zabudowy** | 10.0 m |

| | |
|---|---|
| **minimalny udzial powierzchni biologicznie czynnej** | 40% |
| **geometria** |  |
| **plan** | https://www.gov.pl/zagospodarowanieprzestrzenne/app /AktPlanowaniaPrzestrzennego/PL.ZIPPZP.11968/022501-POG/1POG |

| | |
|---|---|
| **strefa planistyczna** | PL.ZIPPZP.11968_022501-POG_1POG-8SI_20260708T094326 |
| **identifier** | https://www.gov.pl/zagospodarowanieprzestrzenne/app /StrefaPlanistyczna/PL.ZIPPZP.11968/022501-POG/1POG-8SI /20260708T094326 |
| **przestrzen nazw** | PL.ZIPPZP.11968/022501-POG |
| **lokalny id** | 1POG-8SI |
| **wersja id** | 20260708T094326 |
| **poczatek wersji obiektu** | 2026-07-08T09:43:26 |
| **nazwa** | strefa infrastrukturalna |
| **oznaczenie** | 8SI |
| **symbol** | SI |
| **obowiazuje od** | 2026-07-08 |
| **obowiazuje do** | obecnie |
| **status** | w opracowaniu https://inspire.ec.europa.eu/codelist/ProcessStepGeneralValue /elaboration |
| **charakter ustalenia** | ogólnie wiążące https://inspire.ec.europa.eu/codelist/RegulationNatureValue /generallyBinding |
| **profil podstawowy** | teren infrastruktury technicznej<br>teren komunikacji<br>teren ogrodów działkowych |
| **profil dodatkowy** | teren usług<br>teren produkcji<br>teren zieleni urządzonej |
| **minimalny udzial powierzchni biologicznie czynnej** | 20% |
| **geometria** | |



| | |
|---|---|
| **plan** | https://www.gov.pl/zagospodarowanieprzestrzenne/app /AktPlanowaniaPrzestrzennego/PL.ZIPPZP.11968/022501-POG/1POG |

| | |
|---|---|
| **strefa planistyczna** | PL.ZIPPZP.11968_022501-POG_1POG-8SU_20260708T094326 |
| **identifier** | https://www.gov.pl/zagospodarowanieprzestrzenne/app /StrefaPlanistyczna/PL.ZIPPZP.11968/022501-POG/1POG-8SU /20260708T094326 |
| **przestrzen nazw** | PL.ZIPPZP.11968/022501-POG |
| **lokalny id** | 1POG-8SU |
| **wersja id** | 20260708T094326 |
| **poczatek wersji obiektu** | 2026-07-08T09:43:26 |
| **nazwa** | strefa usługowa |
| **oznaczenie** | 8SU |
| **symbol** | SU |
| **obowiazuje od** | 2026-07-08 |
| **obowiazuje do** | obecnie |
| **status** | w opracowaniu https://inspire.ec.europa.eu/codelist/ProcessStepGeneralValue /elaboration |
| **charakter ustalenia** | ogólnie wiążące https://inspire.ec.europa.eu/codelist/RegulationNatureValue /generallyBinding |
| **profil podstawowy** | teren usług<br>teren komunikacji<br>teren zieleni urządzonej<br>teren ogrodów działkowych<br>teren infrastruktury technicznej |
| **profil dodatkowy** | teren składów i magazynów<br>teren elektrowni słonecznej<br>teren zieleni naturalnej<br>teren lasu |
| **maksymalna nadziemna intensywnosc zabudowy** | 1.2 |
| **maksymalny udzial powierzchni zabudowy** | 70% |
| **maksymalna wysokosc zabudowy** | 13.0 m |
| **minimalny udzial powierzchni biologicznie czynnej** | 30% |

| | |
|---|---|
| **geometria** |  |
| **plan** | https://www.gov.pl/zagospodarowanieprzestrzenne/app /AktPlanowaniaPrzestrzennego/PL.ZIPPZP.11968/022501-POG/1POG |
| **strefa planistyczna** | PL.ZIPPZP.11968_022501-POG_1POG-8SW_20260708T094326 |
| **identifier** | https://www.gov.pl/zagospodarowanieprzestrzenne/app /StrefaPlanistyczna/PL.ZIPPZP.11968/022501-POG/1POG-8SW /20260708T094326 |
| **przestrzen nazw** | PL.ZIPPZP.11968/022501-POG |
| **lokalny id** | 1POG-8SW |
| **wersja id** | 20260708T094326 |
| **poczatek wersji obiektu** | 2026-07-08T09:43:26 |
| **nazwa** | strefa wielofunkcyjna z zabudową mieszkaniową wielorodzinną |
| **oznaczenie** | 8SW |
| **symbol** | SW |
| **obowiazuje od** | 2026-07-08 |
| **obowiazuje do** | obecnie |
| **status** | w opracowaniu https://inspire.ec.europa.eu/codelist/ProcessStepGeneralValue /elaboration |
| **charakter ustalenia** | ogólnie wiążące https://inspire.ec.europa.eu/codelist/RegulationNatureValue /generallyBinding |
| **profil podstawowy** | teren zabudowy mieszkaniowej wielorodzinnej<br>teren usług<br>teren komunikacji<br>teren zieleni urządzonej<br>teren ogrodów działkowych<br>teren infrastruktury technicznej |
| **profil dodatkowy** | teren zabudowy mieszkaniowej jednorodzinnej<br>teren lasu |
| **maksymalna nadziemna intensywnosc zabudowy** | 1.5 |
| **maksymalny udzial powierzchni zabudowy** | 70% |
| **maksymalna wysokosc zabudowy** | 15.0 m |
| **minimalny udzial powierzchni biologicznie czynnej** | 30% |

| | |
|---|---|
| **geometria** |  |
| **plan** | https://www.gov.pl/zagospodarowanieprzestrzenne/app /AktPlanowaniaPrzestrzennego/PL.ZIPPZP.11968/022501-POG/1POG |
| **strefa planistyczna** | PL.ZIPPZP.11968_022501-POG_1POG-8SN_20260708T094326 |
| **identifier** | https://www.gov.pl/zagospodarowanieprzestrzenne/app /StrefaPlanistyczna/PL.ZIPPZP.11968/022501-POG/1POG-8SN /20260708T094326 |
| **przestrzen nazw** | PL.ZIPPZP.11968/022501-POG |
| **lokalny id** | 1POG-8SN |
| **wersja id** | 20260708T094326 |
| **poczatek wersji obiektu** | 2026-07-08T09:43:26 |
| **nazwa** | strefa zieleni i rekreacji |
| **oznaczenie** | 8SN |
| **symbol** | SN |
| **obowiazuje od** | 2026-07-08 |
| **obowiazuje do** | obecnie |
| **status** | w opracowaniu https://inspire.ec.europa.eu/codelist/ProcessStepGeneralValue /elaboration |
| **charakter ustalenia** | ogólnie wiążące https://inspire.ec.europa.eu/codelist/RegulationNatureValue /generallyBinding |
| **profil podstawowy** | teren zieleni urządzonej<br>teren plaży<br>teren wód<br>teren komunikacji<br>teren ogrodów działkowych<br>teren infrastruktury technicznej |
| **profil dodatkowy** | teren usług sportu i rekreacji<br>teren usług kultury i rozrywki<br>teren usług handlu detalicznego<br>teren usług gastronomii<br>teren usług turystyki<br>teren usług nauki<br>teren usług edukacji<br>teren usług zdrowia i pomocy społecznej<br>teren zieleni naturalnej<br>teren lasu |
| **maksymalna nadziemna** | 0.3 |

| | |
|---|---|
| **intensywnosc zabudowy** | |
| **maksymalny udzial powierzchni zabudowy** | 50% |
| **maksymalna wysokosc zabudowy** | 14.0 m |
| **minimalny udzial powierzchni biologicznie czynnej** | 50% |
| **geometria** |  |
| **plan** | https://www.gov.pl/zagospodarowanieprzestrzenne/app/AktPlanowaniaPrzestrzennego/PL.ZIPPZP.11968/022501-POG/1POG |

| | |
|---|---|
| **strefa planistyczna** | PL.ZIPPZP.11968_022501-POG_1POG-8SO_20260708T094326 |
| **identifier** | https://www.gov.pl/zagospodarowanieprzestrzenne/app/StrefaPlanistyczna/PL.ZIPPZP.11968/022501-POG/1POG-8SO/20260708T094326 |
| **przestrzen nazw** | PL.ZIPPZP.11968/022501-POG |
| **lokalny id** | 1POG-8SO |
| **wersja id** | 20260708T094326 |
| **poczatek wersji obiektu** | 2026-07-08T09:43:26 |
| **nazwa** | strefa otwarta |
| **oznaczenie** | 8SO |
| **symbol** | SO |
| **obowiazuje od** | 2026-07-08 |
| **obowiazuje do** | obecnie |
| **status** | w opracowaniu<br>https://inspire.ec.europa.eu/codelist/ProcessStepGeneralValue/elaboration |
| **charakter ustalenia** | ogólnie wiążące<br>https://inspire.ec.europa.eu/codelist/RegulationNatureValue/generallyBinding |
| **profil podstawowy** | teren rolnictwa z zakazem zabudowy<br>teren lasu<br>teren zieleni naturalnej<br>teren wód<br>teren komunikacji<br>teren ogrodów działkowych<br>teren infrastruktury technicznej |
| **profil dodatkowy** | teren elektrowni słonecznej<br>teren elektrowni geotermalnej<br>teren elektrowni wodnej |

| | |
|---|---|
| | teren biogazowni<br>teren zieleni urządzonej |
| **geometria** |  |
| **plan** | https://www.gov.pl/zagospodarowanieprzestrzenne/app<br>/AktPlanowaniaPrzestrzennego/PL.ZIPPZP.11968/022501-POG/1POG |
| **strefa planistyczna** | PL.ZIPPZP.11968_022501-POG_1POG-9SJ_20260708T094326 |
| **identifier** | https://www.gov.pl/zagospodarowanieprzestrzenne/app<br>/StrefaPlanistyczna/PL.ZIPPZP.11968/022501-POG/1POG-9SJ<br>/20260708T094326 |
| **przestrzen nazw** | PL.ZIPPZP.11968/022501-POG |
| **lokalny id** | 1POG-9SJ |
| **wersja id** | 20260708T094326 |
| **poczatek wersji obiektu** | 2026-07-08T09:43:26 |
| **nazwa** | strefa wielofunkcyjna z zabudową mieszkaniową jednorodzinną |
| **oznaczenie** | 9SJ |
| **symbol** | SJ |
| **obowiazuje od** | 2026-07-08 |
| **obowiazuje do** | obecnie |
| **status** | w opracowaniu<br>https://inspire.ec.europa.eu/codelist/ProcessStepGeneralValue<br>/elaboration |
| **charakter ustalenia** | ogólnie wiążące<br>https://inspire.ec.europa.eu/codelist/RegulationNatureValue<br>/generallyBinding |
| **profil podstawowy** | teren zabudowy mieszkaniowej jednorodzinnej<br>teren usług<br>teren komunikacji<br>teren zieleni urządzonej<br>teren ogrodów działkowych<br>teren infrastruktury technicznej |
| **profil dodatkowy** | teren zabudowy letniskowej lub rekreacji indywidualnej<br>teren zieleni naturalnej<br>teren lasu |
| **maksymalna nadziemna intensywnosc zabudowy** | 0.6 |
| **maksymalny udzial powierzchni zabudowy** | 60% |
| **maksymalna wysokosc zabudowy** | 11.0 m |

| | |
|---|---|
| **minimalny udzial powierzchni biologicznie czynnej** | 40% |
| **geometria** |  |
| **plan** | https://www.gov.pl/zagospodarowanieprzestrzenne/app /AktPlanowaniaPrzestrzennego/PL.ZIPPZP.11968/022501-POG/1POG |

| | |
|---|---|
| **strefa planistyczna** | PL.ZIPPZP.11968_022501-POG_1POG-9SI_20260708T094326 |
| **identifier** | https://www.gov.pl/zagospodarowanieprzestrzenne/app /StrefaPlanistyczna/PL.ZIPPZP.11968/022501-POG/1POG-9SI /20260708T094326 |
| **przestrzen nazw** | PL.ZIPPZP.11968/022501-POG |
| **lokalny id** | 1POG-9SI |
| **wersja id** | 20260708T094326 |
| **poczatek wersji obiektu** | 2026-07-08T09:43:26 |
| **nazwa** | strefa infrastrukturalna |
| **oznaczenie** | 9SI |
| **symbol** | SI |
| **obowiazuje od** | 2026-07-08 |
| **obowiazuje do** | obecnie |
| **status** | w opracowaniu https://inspire.ec.europa.eu/codelist/ProcessStepGeneralValue /elaboration |
| **charakter ustalenia** | ogólnie wiążące https://inspire.ec.europa.eu/codelist/RegulationNatureValue /generallyBinding |
| **profil podstawowy** | teren infrastruktury technicznej<br>teren komunikacji<br>teren ogrodów działkowych |
| **profil dodatkowy** | teren usług<br>teren produkcji<br>teren zieleni urządzonej |
| **minimalny udzial powierzchni biologicznie czynnej** | 20% |
| **geometria** | |

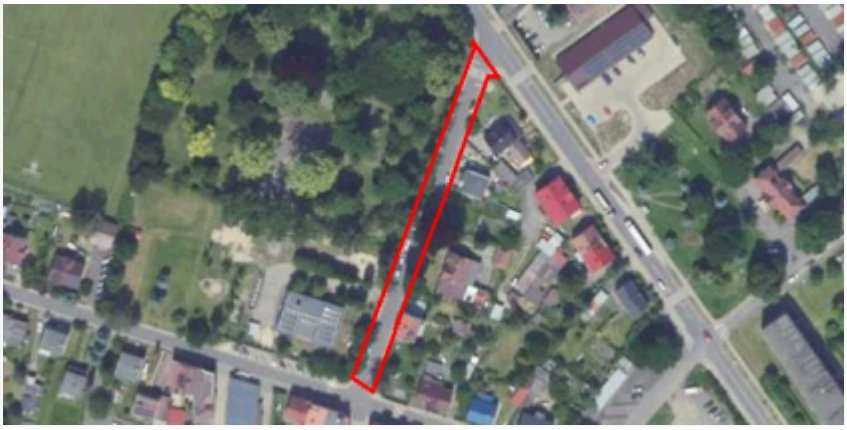

| | |
|---|---|
| **plan** | https://www.gov.pl/zagospodarowanieprzestrzenne/app /AktPlanowaniaPrzestrzennego/PL.ZIPPZP.11968/022501-POG/1POG |

| | |
|---|---|
| **strefa planistyczna** | PL.ZIPPZP.11968_022501-POG_1POG-9SU_20260708T094326 |
| **identifier** | https://www.gov.pl/zagospodarowanieprzestrzenne/app /StrefaPlanistyczna/PL.ZIPPZP.11968/022501-POG/1POG-9SU /20260708T094326 |
| **przestrzen nazw** | PL.ZIPPZP.11968/022501-POG |
| **lokalny id** | 1POG-9SU |
| **wersja id** | 20260708T094326 |
| **poczatek wersji obiektu** | 2026-07-08T09:43:26 |
| **nazwa** | strefa usługowa |
| **oznaczenie** | 9SU |
| **symbol** | SU |
| **obowiazuje od** | 2026-07-08 |
| **obowiazuje do** | obecnie |
| **status** | w opracowaniu https://inspire.ec.europa.eu/codelist/ProcessStepGeneralValue /elaboration |
| **charakter ustalenia** | ogólnie wiążące https://inspire.ec.europa.eu/codelist/RegulationNatureValue /generallyBinding |
| **profil podstawowy** | teren usług<br>teren komunikacji<br>teren zieleni urządzonej<br>teren ogrodów działkowych<br>teren infrastruktury technicznej |
| **profil dodatkowy** | teren składów i magazynów<br>teren elektrowni słonecznej<br>teren zieleni naturalnej<br>teren lasu |
| **maksymalna nadziemna intensywnosc zabudowy** | 0.8 |
| **maksymalny udzial powierzchni zabudowy** | 50% |
| **maksymalna wysokosc zabudowy** | 10.0 m |
| **minimalny udzial powierzchni biologicznie czynnej** | 50% |

| | |
|---|---|
| **geometria** |  |
| **plan** | https://www.gov.pl/zagospodarowanieprzestrzenne/app /AktPlanowaniaPrzestrzennego/PL.ZIPPZP.11968/022501-POG/1POG |
| **strefa planistyczna** | PL.ZIPPZP.11968_022501-POG_1POG-9SW_20260708T094326 |
| **identifier** | https://www.gov.pl/zagospodarowanieprzestrzenne/app /StrefaPlanistyczna/PL.ZIPPZP.11968/022501-POG/1POG-9SW /20260708T094326 |
| **przestrzen nazw** | PL.ZIPPZP.11968/022501-POG |
| **lokalny id** | 1POG-9SW |
| **wersja id** | 20260708T094326 |
| **poczatek wersji obiektu** | 2026-07-08T09:43:26 |
| **nazwa** | strefa wielofunkcyjna z zabudową mieszkaniową wielorodzinną |
| **oznaczenie** | 9SW |
| **symbol** | SW |
| **obowiazuje od** | 2026-07-08 |
| **obowiazuje do** | obecnie |
| **status** | w opracowaniu https://inspire.ec.europa.eu/codelist/ProcessStepGeneralValue /elaboration |
| **charakter ustalenia** | ogólnie wiążące https://inspire.ec.europa.eu/codelist/RegulationNatureValue /generallyBinding |
| **profil podstawowy** | teren zabudowy mieszkaniowej wielorodzinnej<br>teren usług<br>teren komunikacji<br>teren zieleni urządzonej<br>teren ogrodów działkowych<br>teren infrastruktury technicznej |
| **profil dodatkowy** | teren zabudowy mieszkaniowej jednorodzinnej<br>teren lasu |
| **maksymalna nadziemna intensywnosc zabudowy** | 1.5 |
| **maksymalny udzial powierzchni zabudowy** | 70% |
| **maksymalna wysokosc zabudowy** | 15.0 m |
| **minimalny udzial powierzchni biologicznie czynnej** | 30% |

| | |
|---|---|
| **geometria** |  |
| **plan** | https://www.gov.pl/zagospodarowanieprzestrzenne/app /AktPlanowaniaPrzestrzennego/PL.ZIPPZP.11968/022501-POG/1POG |
| **strefa planistyczna** | PL.ZIPPZP.11968_022501-POG_1POG-9SN_20260708T094326 |
| **identifier** | https://www.gov.pl/zagospodarowanieprzestrzenne/app /StrefaPlanistyczna/PL.ZIPPZP.11968/022501-POG/1POG-9SN /20260708T094326 |
| **przestrzen nazw** | PL.ZIPPZP.11968/022501-POG |
| **lokalny id** | 1POG-9SN |
| **wersja id** | 20260708T094326 |
| **poczatek wersji obiektu** | 2026-07-08T09:43:26 |
| **nazwa** | strefa zieleni i rekreacji |
| **oznaczenie** | 9SN |
| **symbol** | SN |
| **obowiazuje od** | 2026-07-08 |
| **obowiazuje do** | obecnie |
| **status** | w opracowaniu https://inspire.ec.europa.eu/codelist/ProcessStepGeneralValue /elaboration |
| **charakter ustalenia** | ogólnie wiążące https://inspire.ec.europa.eu/codelist/RegulationNatureValue /generallyBinding |
| **profil podstawowy** | teren zieleni urządzonej<br>teren plaży<br>teren wód<br>teren komunikacji<br>teren ogrodów działkowych<br>teren infrastruktury technicznej |
| **profil dodatkowy** | teren usług sportu i rekreacji<br>teren usług kultury i rozrywki<br>teren usług handlu detalicznego<br>teren usług gastronomii<br>teren usług turystyki<br>teren usług nauki<br>teren usług edukacji<br>teren usług zdrowia i pomocy społecznej<br>teren zieleni naturalnej<br>teren lasu |
| **maksymalna nadziemna** | 0.3 |

| | |
|---|---|
| **intensywnosc zabudowy** | |
| **maksymalny udzial powierzchni zabudowy** | 50% |
| **maksymalna wysokosc zabudowy** | 14.0 m |
| **minimalny udzial powierzchni biologicznie czynnej** | 50% |
| **geometria** |  |
| **plan** | https://www.gov.pl/zagospodarowanieprzestrzenne/app/AktPlanowaniaPrzestrzennego/PL.ZIPPZP.11968/022501-POG/1POG |

| | |
|---|---|
| **strefa planistyczna** | PL.ZIPPZP.11968_022501-POG_1POG-9SO_20260708T094326 |
| **identifier** | https://www.gov.pl/zagospodarowanieprzestrzenne/app/StrefaPlanistyczna/PL.ZIPPZP.11968/022501-POG/1POG-9SO/20260708T094326 |
| **przestrzen nazw** | PL.ZIPPZP.11968/022501-POG |
| **lokalny id** | 1POG-9SO |
| **wersja id** | 20260708T094326 |
| **poczatek wersji obiektu** | 2026-07-08T09:43:26 |
| **nazwa** | strefa otwarta |
| **oznaczenie** | 9SO |
| **symbol** | SO |
| **obowiazuje od** | 2026-07-08 |
| **obowiazuje do** | obecnie |
| **status** | w opracowaniu<br>https://inspire.ec.europa.eu/codelist/ProcessStepGeneralValue/elaboration |
| **charakter ustalenia** | ogólnie wiążące<br>https://inspire.ec.europa.eu/codelist/RegulationNatureValue/generallyBinding |
| **profil podstawowy** | teren rolnictwa z zakazem zabudowy<br>teren lasu<br>teren zieleni naturalnej<br>teren wód<br>teren komunikacji<br>teren ogrodów działkowych<br>teren infrastruktury technicznej |
| **profil dodatkowy** | teren elektrowni słonecznej<br>teren elektrowni geotermalnej<br>teren elektrowni wodnej |

| | |
|---|---|
| | teren biogazowni<br>teren zieleni urządzonej |
| **geometria** |  |
| **plan** | https://www.gov.pl/zagospodarowanieprzestrzenne/app<br>/AktPlanowaniaPrzestrzennego/PL.ZIPPZP.11968/022501-POG/1POG |
| **strefa planistyczna** | PL.ZIPPZP.11968_022501-POG_1POG-10SJ_20260708T094326 |
| **identifier** | https://www.gov.pl/zagospodarowanieprzestrzenne/app<br>/StrefaPlanistyczna/PL.ZIPPZP.11968/022501-POG/1POG-10SJ<br>/20260708T094326 |
| **przestrzen nazw** | PL.ZIPPZP.11968/022501-POG |
| **lokalny id** | 1POG-10SJ |
| **wersja id** | 20260708T094326 |
| **poczatek wersji obiektu** | 2026-07-08T09:43:26 |
| **nazwa** | strefa wielofunkcyjna z zabudową mieszkaniową jednorodzinną |
| **oznaczenie** | 10SJ |
| **symbol** | SJ |
| **obowiazuje od** | 2026-07-08 |
| **obowiazuje do** | obecnie |
| **status** | w opracowaniu<br>https://inspire.ec.europa.eu/codelist/ProcessStepGeneralValue<br>/elaboration |
| **charakter ustalenia** | ogólnie wiążące<br>https://inspire.ec.europa.eu/codelist/RegulationNatureValue<br>/generallyBinding |
| **profil podstawowy** | teren zabudowy mieszkaniowej jednorodzinnej<br>teren usług<br>teren komunikacji<br>teren zieleni urządzonej<br>teren ogrodów działkowych<br>teren infrastruktury technicznej |
| **profil dodatkowy** | teren zabudowy letniskowej lub rekreacji indywidualnej<br>teren zieleni naturalnej<br>teren lasu |
| **maksymalna nadziemna intensywnosc zabudowy** | 0.4 |
| **maksymalny udzial powierzchni zabudowy** | 60% |
| **maksymalna wysokosc zabudowy** | 10.0 m |

| | |
|---|---|
| **minimalny udzial powierzchni biologicznie czynnej** | 40% |
| **geometria** |  |
| **plan** | https://www.gov.pl/zagospodarowanieprzestrzenne/app /AktPlanowaniaPrzestrzennego/PL.ZIPPZP.11968/022501-POG/1POG |

| | |
|---|---|
| **strefa planistyczna** | PL.ZIPPZP.11968_022501-POG_1POG-10SI_20260708T094326 |
| **identifier** | https://www.gov.pl/zagospodarowanieprzestrzenne/app /StrefaPlanistyczna/PL.ZIPPZP.11968/022501-POG/1POG-10SI /20260708T094326 |
| **przestrzen nazw** | PL.ZIPPZP.11968/022501-POG |
| **lokalny id** | 1POG-10SI |
| **wersja id** | 20260708T094326 |
| **poczatek wersji obiektu** | 2026-07-08T09:43:26 |
| **nazwa** | strefa infrastrukturalna |
| **oznaczenie** | 10SI |
| **symbol** | SI |
| **obowiazuje od** | 2026-07-08 |
| **obowiazuje do** | obecnie |
| **status** | w opracowaniu https://inspire.ec.europa.eu/codelist/ProcessStepGeneralValue /elaboration |
| **charakter ustalenia** | ogólnie wiążące https://inspire.ec.europa.eu/codelist/RegulationNatureValue /generallyBinding |
| **profil podstawowy** | teren infrastruktury technicznej<br>teren komunikacji<br>teren ogrodów działkowych |
| **profil dodatkowy** | teren usług<br>teren produkcji<br>teren zieleni urządzonej |
| **minimalny udzial powierzchni biologicznie czynnej** | 20% |
| **geometria** | |



| | |
|---|---|
| **plan** | https://www.gov.pl/zagospodarowanieprzestrzenne/app /AktPlanowaniaPrzestrzennego/PL.ZIPPZP.11968/022501-POG/1POG |

| | |
|---|---|
| **strefa planistyczna** | PL.ZIPPZP.11968_022501-POG_1POG-10SU_20260708T094326 |
| **identifier** | https://www.gov.pl/zagospodarowanieprzestrzenne/app /StrefaPlanistyczna/PL.ZIPPZP.11968/022501-POG/1POG-10SU /20260708T094326 |
| **przestrzen nazw** | PL.ZIPPZP.11968/022501-POG |
| **lokalny id** | 1POG-10SU |
| **wersja id** | 20260708T094326 |
| **poczatek wersji obiektu** | 2026-07-08T09:43:26 |
| **nazwa** | strefa usługowa |
| **oznaczenie** | 10SU |
| **symbol** | SU |
| **obowiazuje od** | 2026-07-08 |
| **obowiazuje do** | obecnie |
| **status** | w opracowaniu https://inspire.ec.europa.eu/codelist/ProcessStepGeneralValue /elaboration |
| **charakter ustalenia** | ogólnie wiążące https://inspire.ec.europa.eu/codelist/RegulationNatureValue /generallyBinding |
| **profil podstawowy** | teren usług<br>teren komunikacji<br>teren zieleni urządzonej<br>teren ogrodów działkowych<br>teren infrastruktury technicznej |
| **profil dodatkowy** | teren składów i magazynów<br>teren elektrowni słonecznej<br>teren zieleni naturalnej<br>teren lasu |
| **maksymalna nadziemna intensywnosc zabudowy** | 0.8 |
| **maksymalny udzial powierzchni zabudowy** | 50% |
| **maksymalna wysokosc zabudowy** | 10.0 m |
| **minimalny udzial powierzchni biologicznie czynnej** | 50% |

| | |
|---|---|
| **geometria** |  |
| **plan** | https://www.gov.pl/zagospodarowanieprzestrzenne/app /AktPlanowaniaPrzestrzennego/PL.ZIPPZP.11968/022501-POG/1POG |
| **strefa planistyczna** | PL.ZIPPZP.11968_022501-POG_1POG-10SW_20260708T094326 |
| **identifier** | https://www.gov.pl/zagospodarowanieprzestrzenne/app /StrefaPlanistyczna/PL.ZIPPZP.11968/022501-POG/1POG-10SW /20260708T094326 |
| **przestrzen nazw** | PL.ZIPPZP.11968/022501-POG |
| **lokalny id** | 1POG-10SW |
| **wersja id** | 20260708T094326 |
| **poczatek wersji obiektu** | 2026-07-08T09:43:26 |
| **nazwa** | strefa wielofunkcyjna z zabudową mieszkaniową wielorodzinną |
| **oznaczenie** | 10SW |
| **symbol** | SW |
| **obowiazuje od** | 2026-07-08 |
| **obowiazuje do** | obecnie |
| **status** | w opracowaniu https://inspire.ec.europa.eu/codelist/ProcessStepGeneralValue /elaboration |
| **charakter ustalenia** | ogólnie wiążące https://inspire.ec.europa.eu/codelist/RegulationNatureValue /generallyBinding |
| **profil podstawowy** | teren zabudowy mieszkaniowej wielorodzinnej<br>teren usług<br>teren komunikacji<br>teren zieleni urządzonej<br>teren ogrodów działkowych<br>teren infrastruktury technicznej |
| **profil dodatkowy** | teren zabudowy mieszkaniowej jednorodzinnej<br>teren lasu |
| **maksymalna nadziemna intensywnosc zabudowy** | 2.5 |
| **maksymalny udzial powierzchni zabudowy** | 70% |
| **maksymalna wysokosc zabudowy** | 15.0 m |
| **minimalny udzial powierzchni biologicznie czynnej** | 30% |

| | |
|---|---|
| **geometria** |  |
| **plan** | https://www.gov.pl/zagospodarowanieprzestrzenne/app /AktPlanowaniaPrzestrzennego/PL.ZIPPZP.11968/022501-POG/1POG |
| **strefa planistyczna** | PL.ZIPPZP.11968_022501-POG_1POG-10SN_20260708T094326 |
| **identifier** | https://www.gov.pl/zagospodarowanieprzestrzenne/app /StrefaPlanistyczna/PL.ZIPPZP.11968/022501-POG/1POG-10SN /20260708T094326 |
| **przestrzen nazw** | PL.ZIPPZP.11968/022501-POG |
| **lokalny id** | 1POG-10SN |
| **wersja id** | 20260708T094326 |
| **poczatek wersji obiektu** | 2026-07-08T09:43:26 |
| **nazwa** | strefa zieleni i rekreacji |
| **oznaczenie** | 10SN |
| **symbol** | SN |
| **obowiazuje od** | 2026-07-08 |
| **obowiazuje do** | obecnie |
| **status** | w opracowaniu https://inspire.ec.europa.eu/codelist/ProcessStepGeneralValue /elaboration |
| **charakter ustalenia** | ogólnie wiążące https://inspire.ec.europa.eu/codelist/RegulationNatureValue /generallyBinding |
| **profil podstawowy** | teren zieleni urządzonej<br>teren plaży<br>teren wód<br>teren komunikacji<br>teren ogrodów działkowych<br>teren infrastruktury technicznej |
| **profil dodatkowy** | teren usług sportu i rekreacji<br>teren usług kultury i rozrywki<br>teren usług handlu detalicznego<br>teren usług gastronomii<br>teren usług turystyki<br>teren usług nauki<br>teren usług edukacji<br>teren usług zdrowia i pomocy społecznej<br>teren zieleni naturalnej<br>teren lasu |
| **maksymalna nadziemna** | 0.3 |

| | |
|---|---|
| **intensywnosc zabudowy** | |
| **maksymalny udzial powierzchni zabudowy** | 50% |
| **maksymalna wysokosc zabudowy** | 14.0 m |
| **minimalny udzial powierzchni biologicznie czynnej** | 50% |
| **geometria** |  |
| **plan** | https://www.gov.pl/zagospodarowanieprzestrzenne/app/AktPlanowaniaPrzestrzennego/PL.ZIPPZP.11968/022501-POG/1POG |
| **strefa planistyczna** | PL.ZIPPZP.11968_022501-POG_1POG-10SO_20260708T094326 |
| **identifier** | https://www.gov.pl/zagospodarowanieprzestrzenne/app/StrefaPlanistyczna/PL.ZIPPZP.11968/022501-POG/1POG-10SO/20260708T094326 |
| **przestrzen nazw** | PL.ZIPPZP.11968/022501-POG |
| **lokalny id** | 1POG-10SO |
| **wersja id** | 20260708T094326 |
| **poczatek wersji obiektu** | 2026-07-08T09:43:26 |
| **nazwa** | strefa otwarta |
| **oznaczenie** | 10SO |
| **symbol** | SO |
| **obowiazuje od** | 2026-07-08 |
| **obowiazuje do** | obecnie |
| **status** | w opracowaniu<br>https://inspire.ec.europa.eu/codelist/ProcessStepGeneralValue/elaboration |
| **charakter ustalenia** | ogólnie wiążące<br>https://inspire.ec.europa.eu/codelist/RegulationNatureValue/generallyBinding |
| **profil podstawowy** | teren rolnictwa z zakazem zabudowy<br>teren lasu<br>teren zieleni naturalnej<br>teren wód<br>teren komunikacji<br>teren ogrodów działkowych<br>teren infrastruktury technicznej |
| **profil dodatkowy** | teren elektrowni słonecznej<br>teren elektrowni geotermalnej<br>teren elektrowni wodnej |

| | |
|---|---|
| | teren biogazowni<br>teren zieleni urządzonej |
| **geometria** |  |
| **plan** | https://www.gov.pl/zagospodarowanieprzestrzenne/app<br>/AktPlanowaniaPrzestrzennego/PL.ZIPPZP.11968/022501-POG/1POG |
| **strefa planistyczna** | PL.ZIPPZP.11968_022501-POG_1POG-11SJ_20260708T094326 |
| **identifier** | https://www.gov.pl/zagospodarowanieprzestrzenne/app<br>/StrefaPlanistyczna/PL.ZIPPZP.11968/022501-POG/1POG-11SJ<br>/20260708T094326 |
| **przestrzen nazw** | PL.ZIPPZP.11968/022501-POG |
| **lokalny id** | 1POG-11SJ |
| **wersja id** | 20260708T094326 |
| **poczatek wersji obiektu** | 2026-07-08T09:43:26 |
| **nazwa** | strefa wielofunkcyjna z zabudową mieszkaniową jednorodzinną |
| **oznaczenie** | 11SJ |
| **symbol** | SJ |
| **obowiazuje od** | 2026-07-08 |
| **obowiazuje do** | obecnie |
| **status** | w opracowaniu<br>https://inspire.ec.europa.eu/codelist/ProcessStepGeneralValue<br>/elaboration |
| **charakter ustalenia** | ogólnie wiążące<br>https://inspire.ec.europa.eu/codelist/RegulationNatureValue<br>/generallyBinding |
| **profil podstawowy** | teren zabudowy mieszkaniowej jednorodzinnej<br>teren usług<br>teren komunikacji<br>teren zieleni urządzonej<br>teren ogrodów działkowych<br>teren infrastruktury technicznej |
| **profil dodatkowy** | teren zabudowy letniskowej lub rekreacji indywidualnej<br>teren zieleni naturalnej<br>teren lasu |
| **maksymalna nadziemna intensywnosc zabudowy** | 0.4 |
| **maksymalny udzial powierzchni zabudowy** | 60% |
| **maksymalna wysokosc zabudowy** | 11.0 m |

| | |
|---|---|
| **minimalny udzial powierzchni biologicznie czynnej** | 40% |
| **geometria** |  |
| **plan** | https://www.gov.pl/zagospodarowanieprzestrzenne/app /AktPlanowaniaPrzestrzennego/PL.ZIPPZP.11968/022501-POG/1POG |

| | |
|---|---|
| **strefa planistyczna** | PL.ZIPPZP.11968_022501-POG_1POG-11SI_20260708T094326 |
| **identifier** | https://www.gov.pl/zagospodarowanieprzestrzenne/app /StrefaPlanistyczna/PL.ZIPPZP.11968/022501-POG/1POG-11SI /20260708T094326 |
| **przestrzen nazw** | PL.ZIPPZP.11968/022501-POG |
| **lokalny id** | 1POG-11SI |
| **wersja id** | 20260708T094326 |
| **poczatek wersji obiektu** | 2026-07-08T09:43:26 |
| **nazwa** | strefa infrastrukturalna |
| **oznaczenie** | 11SI |
| **symbol** | SI |
| **obowiazuje od** | 2026-07-08 |
| **obowiazuje do** | obecnie |
| **status** | w opracowaniu https://inspire.ec.europa.eu/codelist/ProcessStepGeneralValue /elaboration |
| **charakter ustalenia** | ogólnie wiążące https://inspire.ec.europa.eu/codelist/RegulationNatureValue /generallyBinding |
| **profil podstawowy** | teren infrastruktury technicznej<br>teren komunikacji<br>teren ogrodów działkowych |
| **profil dodatkowy** | teren usług<br>teren produkcji<br>teren zieleni urządzonej |
| **minimalny udzial powierzchni biologicznie czynnej** | 20% |
| **geometria** | |



| | |
|---|---|
| **plan** | https://www.gov.pl/zagospodarowanieprzestrzenne/app /AktPlanowaniaPrzestrzennego/PL.ZIPPZP.11968/022501-POG/1POG |

| | |
|---|---|
| **strefa planistyczna** | PL.ZIPPZP.11968_022501-POG_1POG-11SU_20260708T094326 |
| **identifier** | https://www.gov.pl/zagospodarowanieprzestrzenne/app /StrefaPlanistyczna/PL.ZIPPZP.11968/022501-POG/1POG-11SU /20260708T094326 |
| **przestrzen nazw** | PL.ZIPPZP.11968/022501-POG |
| **lokalny id** | 1POG-11SU |
| **wersja id** | 20260708T094326 |
| **poczatek wersji obiektu** | 2026-07-08T09:43:26 |
| **nazwa** | strefa usługowa |
| **oznaczenie** | 11SU |
| **symbol** | SU |
| **obowiazuje od** | 2026-07-08 |
| **obowiazuje do** | obecnie |
| **status** | w opracowaniu https://inspire.ec.europa.eu/codelist/ProcessStepGeneralValue /elaboration |
| **charakter ustalenia** | ogólnie wiążące https://inspire.ec.europa.eu/codelist/RegulationNatureValue /generallyBinding |
| **profil podstawowy** | teren usług<br>teren komunikacji<br>teren zieleni urządzonej<br>teren ogrodów działkowych<br>teren infrastruktury technicznej |
| **profil dodatkowy** | teren składów i magazynów<br>teren elektrowni słonecznej<br>teren zieleni naturalnej<br>teren lasu |
| **maksymalna nadziemna intensywnosc zabudowy** | 0.8 |
| **maksymalny udzial powierzchni zabudowy** | 50% |
| **maksymalna wysokosc zabudowy** | 10.0 m |
| **minimalny udzial powierzchni biologicznie czynnej** | 50% |

| | |
|---|---|
| **geometria** |  |
| **plan** | https://www.gov.pl/zagospodarowanieprzestrzenne/app /AktPlanowaniaPrzestrzennego/PL.ZIPPZP.11968/022501-POG/1POG |
| **strefa planistyczna** | PL.ZIPPZP.11968_022501-POG_1POG-11SW_20260708T094326 |
| **identifier** | https://www.gov.pl/zagospodarowanieprzestrzenne/app /StrefaPlanistyczna/PL.ZIPPZP.11968/022501-POG/1POG-11SW /20260708T094326 |
| **przestrzen nazw** | PL.ZIPPZP.11968/022501-POG |
| **lokalny id** | 1POG-11SW |
| **wersja id** | 20260708T094326 |
| **poczatek wersji obiektu** | 2026-07-08T09:43:26 |
| **nazwa** | strefa wielofunkcyjna z zabudową mieszkaniową wielorodzinną |
| **oznaczenie** | 11SW |
| **symbol** | SW |
| **obowiazuje od** | 2026-07-08 |
| **obowiazuje do** | obecnie |
| **status** | w opracowaniu https://inspire.ec.europa.eu/codelist/ProcessStepGeneralValue /elaboration |
| **charakter ustalenia** | ogólnie wiążące https://inspire.ec.europa.eu/codelist/RegulationNatureValue /generallyBinding |
| **profil podstawowy** | teren zabudowy mieszkaniowej wielorodzinnej<br>teren usług<br>teren komunikacji<br>teren zieleni urządzonej<br>teren ogrodów działkowych<br>teren infrastruktury technicznej |
| **profil dodatkowy** | teren zabudowy mieszkaniowej jednorodzinnej<br>teren lasu |
| **maksymalna nadziemna intensywnosc zabudowy** | 1.5 |
| **maksymalny udzial powierzchni zabudowy** | 70% |
| **maksymalna wysokosc zabudowy** | 15.0 m |
| **minimalny udzial powierzchni biologicznie czynnej** | 30% |

| | |
|---|---|
| **geometria** |  |
| **plan** | https://www.gov.pl/zagospodarowanieprzestrzenne/app /AktPlanowaniaPrzestrzennego/PL.ZIPPZP.11968/022501-POG/1POG |
| **strefa planistyczna** | PL.ZIPPZP.11968_022501-POG_1POG-11SN_20260708T094326 |
| **identifier** | https://www.gov.pl/zagospodarowanieprzestrzenne/app /StrefaPlanistyczna/PL.ZIPPZP.11968/022501-POG/1POG-11SN /20260708T094326 |
| **przestrzen nazw** | PL.ZIPPZP.11968/022501-POG |
| **lokalny id** | 1POG-11SN |
| **wersja id** | 20260708T094326 |
| **poczatek wersji obiektu** | 2026-07-08T09:43:26 |
| **nazwa** | strefa zieleni i rekreacji |
| **oznaczenie** | 11SN |
| **symbol** | SN |
| **obowiazuje od** | 2026-07-08 |
| **obowiazuje do** | obecnie |
| **status** | w opracowaniu https://inspire.ec.europa.eu/codelist/ProcessStepGeneralValue /elaboration |
| **charakter ustalenia** | ogólnie wiążące https://inspire.ec.europa.eu/codelist/RegulationNatureValue /generallyBinding |
| **profil podstawowy** | teren zieleni urządzonej<br>teren plaży<br>teren wód<br>teren komunikacji<br>teren ogrodów działkowych<br>teren infrastruktury technicznej |
| **profil dodatkowy** | teren usług sportu i rekreacji<br>teren usług kultury i rozrywki<br>teren usług handlu detalicznego<br>teren usług gastronomii<br>teren usług turystyki<br>teren usług nauki<br>teren usług edukacji<br>teren usług zdrowia i pomocy społecznej<br>teren zieleni naturalnej<br>teren lasu |
| **maksymalna nadziemna** | 0.3 |

| | |
|---|---|
| **intensywnosc zabudowy** | |
| **maksymalny udzial powierzchni zabudowy** | 50% |
| **maksymalna wysokosc zabudowy** | 14.0 m |
| **minimalny udzial powierzchni biologicznie czynnej** | 50% |
| **geometria** |  |
| **plan** | https://www.gov.pl/zagospodarowanieprzestrzenne/app/AktPlanowaniaPrzestrzennego/PL.ZIPPZP.11968/022501-POG/1POG |
| **strefa planistyczna** | PL.ZIPPZP.11968_022501-POG_1POG-11SO_20260708T094326 |
| **identifier** | https://www.gov.pl/zagospodarowanieprzestrzenne/app/StrefaPlanistyczna/PL.ZIPPZP.11968/022501-POG/1POG-11SO/20260708T094326 |
| **przestrzen nazw** | PL.ZIPPZP.11968/022501-POG |
| **lokalny id** | 1POG-11SO |
| **wersja id** | 20260708T094326 |
| **poczatek wersji obiektu** | 2026-07-08T09:43:26 |
| **nazwa** | strefa otwarta |
| **oznaczenie** | 11SO |
| **symbol** | SO |
| **obowiazuje od** | 2026-07-08 |
| **obowiazuje do** | obecnie |
| **status** | w opracowaniu<br>https://inspire.ec.europa.eu/codelist/ProcessStepGeneralValue/elaboration |
| **charakter ustalenia** | ogólnie wiążące<br>https://inspire.ec.europa.eu/codelist/RegulationNatureValue/generallyBinding |
| **profil podstawowy** | teren rolnictwa z zakazem zabudowy<br>teren lasu<br>teren zieleni naturalnej<br>teren wód<br>teren komunikacji<br>teren ogrodów działkowych<br>teren infrastruktury technicznej |
| **profil dodatkowy** | teren elektrowni słonecznej<br>teren elektrowni geotermalnej<br>teren elektrowni wodnej |

| | |
|---|---|
| | teren biogazowni<br>teren zieleni urządzonej |
| **geometria** | 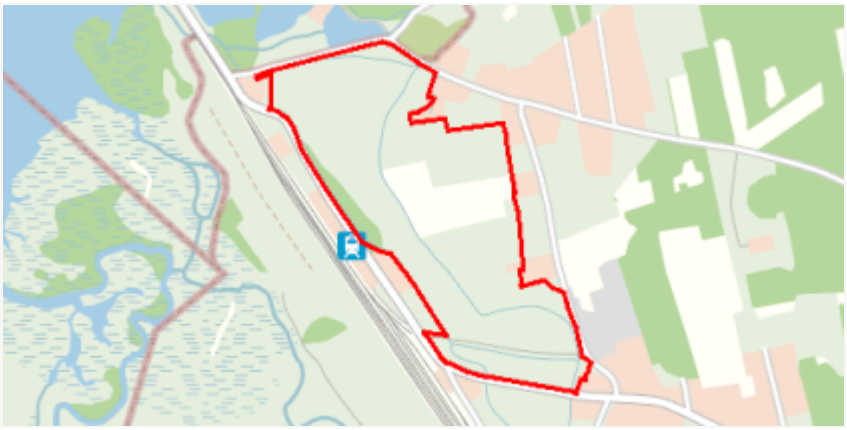 |
| **plan** | https://www.gov.pl/zagospodarowanieprzestrzenne/app<br>/AktPlanowaniaPrzestrzennego/PL.ZIPPZP.11968/022501-POG/1POG |
| **strefa planistyczna** | PL.ZIPPZP.11968_022501-POG_1POG-12SJ_20260708T094326 |
| **identifier** | https://www.gov.pl/zagospodarowanieprzestrzenne/app<br>/StrefaPlanistyczna/PL.ZIPPZP.11968/022501-POG/1POG-12SJ<br>/20260708T094326 |
| **przestrzen nazw** | PL.ZIPPZP.11968/022501-POG |
| **lokalny id** | 1POG-12SJ |
| **wersja id** | 20260708T094326 |
| **poczatek wersji obiektu** | 2026-07-08T09:43:26 |
| **nazwa** | strefa wielofunkcyjna z zabudową mieszkaniową jednorodzinną |
| **oznaczenie** | 12SJ |
| **symbol** | SJ |
| **obowiazuje od** | 2026-07-08 |
| **obowiazuje do** | obecnie |
| **status** | w opracowaniu<br>https://inspire.ec.europa.eu/codelist/ProcessStepGeneralValue<br>/elaboration |
| **charakter ustalenia** | ogólnie wiążące<br>https://inspire.ec.europa.eu/codelist/RegulationNatureValue<br>/generallyBinding |
| **profil podstawowy** | teren zabudowy mieszkaniowej jednorodzinnej<br>teren usług<br>teren komunikacji<br>teren zieleni urządzonej<br>teren ogrodów działkowych<br>teren infrastruktury technicznej |
| **profil dodatkowy** | teren zabudowy letniskowej lub rekreacji indywidualnej<br>teren zieleni naturalnej<br>teren lasu |
| **maksymalna nadziemna intensywnosc zabudowy** | 0.4 |
| **maksymalny udzial powierzchni zabudowy** | 60% |
| **maksymalna wysokosc zabudowy** | 10.0 m |

| | |
|---|---|
| **minimalny udzial powierzchni biologicznie czynnej** | 40% |
| **geometria** |  |
| **plan** | https://www.gov.pl/zagospodarowanieprzestrzenne/app /AktPlanowaniaPrzestrzennego/PL.ZIPPZP.11968/022501-POG/1POG |

| | |
|---|---|
| **strefa planistyczna** | PL.ZIPPZP.11968_022501-POG_1POG-12SI_20260708T094326 |
| **identifier** | https://www.gov.pl/zagospodarowanieprzestrzenne/app /StrefaPlanistyczna/PL.ZIPPZP.11968/022501-POG/1POG-12SI /20260708T094326 |
| **przestrzen nazw** | PL.ZIPPZP.11968/022501-POG |
| **lokalny id** | 1POG-12SI |
| **wersja id** | 20260708T094326 |
| **poczatek wersji obiektu** | 2026-07-08T09:43:26 |
| **nazwa** | strefa infrastrukturalna |
| **oznaczenie** | 12SI |
| **symbol** | SI |
| **obowiazuje od** | 2026-07-08 |
| **obowiazuje do** | obecnie |
| **status** | w opracowaniu https://inspire.ec.europa.eu/codelist/ProcessStepGeneralValue /elaboration |
| **charakter ustalenia** | ogólnie wiążące https://inspire.ec.europa.eu/codelist/RegulationNatureValue /generallyBinding |
| **profil podstawowy** | teren infrastruktury technicznej<br>teren komunikacji<br>teren ogrodów działkowych |
| **profil dodatkowy** | teren usług<br>teren produkcji<br>teren zieleni urządzonej |
| **minimalny udzial powierzchni biologicznie czynnej** | 20% |
| **geometria** | |



| | |
|---|---|
| **plan** | https://www.gov.pl/zagospodarowanieprzestrzenne/app/AktPlanowaniaPrzestrzennego/PL.ZIPPZP.11968/022501-POG/1POG |
| **strefa planistyczna** | PL.ZIPPZP.11968_022501-POG_1POG-12SU_20260708T094326 |
| **identifier** | https://www.gov.pl/zagospodarowanieprzestrzenne/app/StrefaPlanistyczna/PL.ZIPPZP.11968/022501-POG/1POG-12SU/20260708T094326 |
| **przestrzen nazw** | PL.ZIPPZP.11968/022501-POG |
| **lokalny id** | 1POG-12SU |
| **wersja id** | 20260708T094326 |
| **poczatek wersji obiektu** | 2026-07-08T09:43:26 |
| **nazwa** | strefa usługowa |
| **oznaczenie** | 12SU |
| **symbol** | SU |
| **obowiazuje od** | 2026-07-08 |
| **obowiazuje do** | obecnie |
| **status** | w opracowaniu https://inspire.ec.europa.eu/codelist/ProcessStepGeneralValue/elaboration |
| **charakter ustalenia** | ogólnie wiążące https://inspire.ec.europa.eu/codelist/RegulationNatureValue/generallyBinding |
| **profil podstawowy** | teren usług<br>teren komunikacji<br>teren zieleni urządzonej<br>teren ogrodów działkowych<br>teren infrastruktury technicznej |
| **profil dodatkowy** | teren składów i magazynów<br>teren elektrowni słonecznej<br>teren zieleni naturalnej<br>teren lasu |
| **maksymalna nadziemna intensywnosc zabudowy** | 0.8 |
| **maksymalny udzial powierzchni zabudowy** | 50% |
| **maksymalna wysokosc zabudowy** | 10.0 m |
| **minimalny udzial powierzchni biologicznie czynnej** | 50% |

| | |
|---|---|
| **geometria** |  |
| **plan** | https://www.gov.pl/zagospodarowanieprzestrzenne/app/AktPlanowaniaPrzestrzennego/PL.ZIPPZP.11968/022501-POG/1POG |
| **strefa planistyczna** | PL.ZIPPZP.11968_022501-POG_1POG-12SW_20260708T094326 |
| **identifier** | https://www.gov.pl/zagospodarowanieprzestrzenne/app/StrefaPlanistyczna/PL.ZIPPZP.11968/022501-POG/1POG-12SW/20260708T094326 |
| **przestrzen nazw** | PL.ZIPPZP.11968/022501-POG |
| **lokalny id** | 1POG-12SW |
| **wersja id** | 20260708T094326 |
| **poczatek wersji obiektu** | 2026-07-08T09:43:26 |
| **nazwa** | strefa wielofunkcyjna z zabudową mieszkaniową wielorodzinną |
| **oznaczenie** | 12SW |
| **symbol** | SW |
| **obowiazuje od** | 2026-07-08 |
| **obowiazuje do** | obecnie |
| **status** | w opracowaniu https://inspire.ec.europa.eu/codelist/ProcessStepGeneralValue/elaboration |
| **charakter ustalenia** | ogólnie wiążące https://inspire.ec.europa.eu/codelist/RegulationNatureValue/generallyBinding |
| **profil podstawowy** | teren zabudowy mieszkaniowej wielorodzinnej<br>teren usług<br>teren komunikacji<br>teren zieleni urządzonej<br>teren ogrodów działkowych<br>teren infrastruktury technicznej |
| **profil dodatkowy** | teren zabudowy mieszkaniowej jednorodzinnej<br>teren lasu |
| **maksymalna nadziemna intensywnosc zabudowy** | 1.5 |
| **maksymalny udzial powierzchni zabudowy** | 70% |
| **maksymalna wysokosc zabudowy** | 15.0 m |
| **minimalny udzial powierzchni biologicznie czynnej** | 30% |

| | |
|---|---|
| **geometria** |  |
| **plan** | https://www.gov.pl/zagospodarowanieprzestrzenne/app /AktPlanowaniaPrzestrzennego/PL.ZIPPZP.11968/022501-POG/1POG |
| **strefa planistyczna** | PL.ZIPPZP.11968_022501-POG_1POG-12SN_20260708T094326 |
| **identifier** | https://www.gov.pl/zagospodarowanieprzestrzenne/app /StrefaPlanistyczna/PL.ZIPPZP.11968/022501-POG/1POG-12SN /20260708T094326 |
| **przestrzen nazw** | PL.ZIPPZP.11968/022501-POG |
| **lokalny id** | 1POG-12SN |
| **wersja id** | 20260708T094326 |
| **poczatek wersji obiektu** | 2026-07-08T09:43:26 |
| **nazwa** | strefa zieleni i rekreacji |
| **oznaczenie** | 12SN |
| **symbol** | SN |
| **obowiazuje od** | 2026-07-08 |
| **obowiazuje do** | obecnie |
| **status** | w opracowaniu https://inspire.ec.europa.eu/codelist/ProcessStepGeneralValue /elaboration |
| **charakter ustalenia** | ogólnie wiążące https://inspire.ec.europa.eu/codelist/RegulationNatureValue /generallyBinding |
| **profil podstawowy** | teren zieleni urządzonej<br>teren plaży<br>teren wód<br>teren komunikacji<br>teren ogrodów działkowych<br>teren infrastruktury technicznej |
| **profil dodatkowy** | teren usług sportu i rekreacji<br>teren usług kultury i rozrywki<br>teren usług handlu detalicznego<br>teren usług gastronomii<br>teren usług turystyki<br>teren usług nauki<br>teren usług edukacji<br>teren usług zdrowia i pomocy społecznej<br>teren zieleni naturalnej<br>teren lasu |
| **maksymalna nadziemna** | 0.3 |

| | |
|---|---|
| **intensywnosc zabudowy** | |
| **maksymalny udzial powierzchni zabudowy** | 50% |
| **maksymalna wysokosc zabudowy** | 14.0 m |
| **minimalny udzial powierzchni biologicznie czynnej** | 50% |
| **geometria** |  |
| **plan** | https://www.gov.pl/zagospodarowanieprzestrzenne/app/AktPlanowaniaPrzestrzennego/PL.ZIPPZP.11968/022501-POG/1POG |

| | |
|---|---|
| **strefa planistyczna** | PL.ZIPPZP.11968_022501-POG_1POG-12SO_20260708T094326 |
| **identifier** | https://www.gov.pl/zagospodarowanieprzestrzenne/app/StrefaPlanistyczna/PL.ZIPPZP.11968/022501-POG/1POG-12SO/20260708T094326 |
| **przestrzen nazw** | PL.ZIPPZP.11968/022501-POG |
| **lokalny id** | 1POG-12SO |
| **wersja id** | 20260708T094326 |
| **poczatek wersji obiektu** | 2026-07-08T09:43:26 |
| **nazwa** | strefa otwarta |
| **oznaczenie** | 12SO |
| **symbol** | SO |
| **obowiazuje od** | 2026-07-08 |
| **obowiazuje do** | obecnie |
| **status** | w opracowaniu<br>https://inspire.ec.europa.eu/codelist/ProcessStepGeneralValue/elaboration |
| **charakter ustalenia** | ogólnie wiążące<br>https://inspire.ec.europa.eu/codelist/RegulationNatureValue/generallyBinding |
| **profil podstawowy** | teren rolnictwa z zakazem zabudowy<br>teren lasu<br>teren zieleni naturalnej<br>teren wód<br>teren komunikacji<br>teren ogrodów działkowych<br>teren infrastruktury technicznej |
| **profil dodatkowy** | teren elektrowni słonecznej<br>teren elektrowni geotermalnej<br>teren elektrowni wodnej |

| | |
|---|---|
| | teren biogazowni<br>teren zieleni urządzonej |
| **geometria** |  |
| **plan** | https://www.gov.pl/zagospodarowanieprzestrzenne/app<br>/AktPlanowaniaPrzestrzennego/PL.ZIPPZP.11968/022501-POG/1POG |
| **strefa planistyczna** | PL.ZIPPZP.11968_022501-POG_1POG-13SJ_20260708T094326 |
| **identifier** | https://www.gov.pl/zagospodarowanieprzestrzenne/app<br>/StrefaPlanistyczna/PL.ZIPPZP.11968/022501-POG/1POG-13SJ<br>/20260708T094326 |
| **przestrzen nazw** | PL.ZIPPZP.11968/022501-POG |
| **lokalny id** | 1POG-13SJ |
| **wersja id** | 20260708T094326 |
| **poczatek wersji obiektu** | 2026-07-08T09:43:26 |
| **nazwa** | strefa wielofunkcyjna z zabudową mieszkaniową jednorodzinną |
| **oznaczenie** | 13SJ |
| **symbol** | SJ |
| **obowiazuje od** | 2026-07-08 |
| **obowiazuje do** | obecnie |
| **status** | w opracowaniu<br>https://inspire.ec.europa.eu/codelist/ProcessStepGeneralValue<br>/elaboration |
| **charakter ustalenia** | ogólnie wiążące<br>https://inspire.ec.europa.eu/codelist/RegulationNatureValue<br>/generallyBinding |
| **profil podstawowy** | teren zabudowy mieszkaniowej jednorodzinnej<br>teren usług<br>teren komunikacji<br>teren zieleni urządzonej<br>teren ogrodów działkowych<br>teren infrastruktury technicznej |
| **profil dodatkowy** | teren zabudowy letniskowej lub rekreacji indywidualnej<br>teren zieleni naturalnej<br>teren lasu |
| **maksymalna nadziemna intensywnosc zabudowy** | 0.4 |
| **maksymalny udzial powierzchni zabudowy** | 60% |
| **maksymalna wysokosc zabudowy** | 10.0 m |

| | |
|---|---|
| **minimalny udzial powierzchni biologicznie czynnej** | 40% |
| **geometria** |  |
| **plan** | https://www.gov.pl/zagospodarowanieprzestrzenne/app /AktPlanowaniaPrzestrzennego/PL.ZIPPZP.11968/022501-POG/1POG |
| **strefa planistyczna** | PL.ZIPPZP.11968_022501-POG_1POG-13SW_20260708T094326 |
| **identifier** | https://www.gov.pl/zagospodarowanieprzestrzenne/app /StrefaPlanistyczna/PL.ZIPPZP.11968/022501-POG/1POG-13SW /20260708T094326 |
| **przestrzen nazw** | PL.ZIPPZP.11968/022501-POG |
| **lokalny id** | 1POG-13SW |
| **wersja id** | 20260708T094326 |
| **poczatek wersji obiektu** | 2026-07-08T09:43:26 |
| **nazwa** | strefa wielofunkcyjna z zabudową mieszkaniową wielorodzinną |
| **oznaczenie** | 13SW |
| **symbol** | SW |
| **obowiazuje od** | 2026-07-08 |
| **obowiazuje do** | obecnie |
| **status** | w opracowaniu https://inspire.ec.europa.eu/codelist/ProcessStepGeneralValue /elaboration |
| **charakter ustalenia** | ogólnie wiążące https://inspire.ec.europa.eu/codelist/RegulationNatureValue /generallyBinding |
| **profil podstawowy** | teren zabudowy mieszkaniowej wielorodzinnej<br>teren usług<br>teren komunikacji<br>teren zieleni urządzonej<br>teren ogrodów działkowych<br>teren infrastruktury technicznej |
| **profil dodatkowy** | teren zabudowy mieszkaniowej jednorodzinnej<br>teren lasu |
| **maksymalna nadziemna intensywnosc zabudowy** | 2.5 |
| **maksymalny udzial powierzchni zabudowy** | 70% |
| **maksymalna wysokosc zabudowy** | 15.0 m |

| | |
|---|---|
| **minimalny udzial powierzchni biologicznie czynnej** | 30% |
| **geometria** |  |
| **plan** | https://www.gov.pl/zagospodarowanieprzestrzenne/app/AktPlanowaniaPrzestrzennego/PL.ZIPPZP.11968/022501-POG/1POG |
| **strefa planistyczna** | PL.ZIPPZP.11968_022501-POG_1POG-13SI_20260708T094326 |
| **identifier** | https://www.gov.pl/zagospodarowanieprzestrzenne/app/StrefaPlanistyczna/PL.ZIPPZP.11968/022501-POG/1POG-13SI/20260708T094326 |
| **przestrzen nazw** | PL.ZIPPZP.11968/022501-POG |
| **lokalny id** | 1POG-13SI |
| **wersja id** | 20260708T094326 |
| **poczatek wersji obiektu** | 2026-07-08T09:43:26 |
| **nazwa** | strefa infrastrukturalna |
| **oznaczenie** | 13SI |
| **symbol** | SI |
| **obowiazuje od** | 2026-07-08 |
| **obowiazuje do** | obecnie |
| **status** | w opracowaniu https://inspire.ec.europa.eu/codelist/ProcessStepGeneralValue/elaboration |
| **charakter ustalenia** | ogólnie wiążące https://inspire.ec.europa.eu/codelist/RegulationNatureValue/generallyBinding |
| **profil podstawowy** | teren infrastruktury technicznej<br>teren komunikacji<br>teren ogrodów działkowych |
| **profil dodatkowy** | teren usług<br>teren produkcji<br>teren zieleni urządzonej |
| **minimalny udzial powierzchni biologicznie czynnej** | 20% |
| **geometria** | |



| | |
|---|---|
| **plan** | https://www.gov.pl/zagospodarowanieprzestrzenne/app/AktPlanowaniaPrzestrzennego/PL.ZIPPZP.11968/022501-POG/1POG |
| **strefa planistyczna** | PL.ZIPPZP.11968_022501-POG_1POG-13SN_20260708T094326 |
| **identifier** | https://www.gov.pl/zagospodarowanieprzestrzenne/app/StrefaPlanistyczna/PL.ZIPPZP.11968/022501-POG/1POG-13SN/20260708T094326 |
| **przestrzen nazw** | PL.ZIPPZP.11968/022501-POG |
| **lokalny id** | 1POG-13SN |
| **wersja id** | 20260708T094326 |
| **poczatek wersji obiektu** | 2026-07-08T09:43:26 |
| **nazwa** | strefa zieleni i rekreacji |
| **oznaczenie** | 13SN |
| **symbol** | SN |
| **obowiazuje od** | 2026-07-08 |
| **obowiazuje do** | obecnie |
| **status** | w opracowaniu<br>https://inspire.ec.europa.eu/codelist/ProcessStepGeneralValue/elaboration |
| **charakter ustalenia** | ogólnie wiążące<br>https://inspire.ec.europa.eu/codelist/RegulationNatureValue/generallyBinding |
| **profil podstawowy** | teren zieleni urządzonej<br>teren plaży<br>teren wód<br>teren komunikacji<br>teren ogrodów działkowych<br>teren infrastruktury technicznej |
| **profil dodatkowy** | teren usług sportu i rekreacji<br>teren usług kultury i rozrywki<br>teren usług handlu detalicznego<br>teren usług gastronomii<br>teren usług turystyki<br>teren usług nauki<br>teren usług edukacji<br>teren usług zdrowia i pomocy społecznej<br>teren zieleni naturalnej<br>teren lasu |
| **maksymalna nadziemna** | 0.3 |

| | |
|---|---|
| **intensywnosc zabudowy** | |
| **maksymalny udzial powierzchni zabudowy** | 50% |
| **maksymalna wysokosc zabudowy** | 14.0 m |
| **minimalny udzial powierzchni biologicznie czynnej** | 50% |
| **geometria** |  |
| **plan** | https://www.gov.pl/zagospodarowanieprzestrzenne/app/AktPlanowaniaPrzestrzennego/PL.ZIPPZP.11968/022501-POG/1POG |

| | |
|---|---|
| **strefa planistyczna** | PL.ZIPPZP.11968_022501-POG_1POG-13SO_20260708T094326 |
| **identifier** | https://www.gov.pl/zagospodarowanieprzestrzenne/app/StrefaPlanistyczna/PL.ZIPPZP.11968/022501-POG/1POG-13SO/20260708T094326 |
| **przestrzen nazw** | PL.ZIPPZP.11968/022501-POG |
| **lokalny id** | 1POG-13SO |
| **wersja id** | 20260708T094326 |
| **poczatek wersji obiektu** | 2026-07-08T09:43:26 |
| **nazwa** | strefa otwarta |
| **oznaczenie** | 13SO |
| **symbol** | SO |
| **obowiazuje od** | 2026-07-08 |
| **obowiazuje do** | obecnie |
| **status** | w opracowaniu<br>https://inspire.ec.europa.eu/codelist/ProcessStepGeneralValue/elaboration |
| **charakter ustalenia** | ogólnie wiążące<br>https://inspire.ec.europa.eu/codelist/RegulationNatureValue/generallyBinding |
| **profil podstawowy** | teren rolnictwa z zakazem zabudowy<br>teren lasu<br>teren zieleni naturalnej<br>teren wód<br>teren komunikacji<br>teren ogrodów działkowych<br>teren infrastruktury technicznej |
| **profil dodatkowy** | teren elektrowni słonecznej<br>teren elektrowni geotermalnej<br>teren elektrowni wodnej |

| | |
|---|---|
| | teren biogazowni<br>teren zieleni urządzonej |
| **geometria** |  |
| **plan** | https://www.gov.pl/zagospodarowanieprzestrzenne/app<br>/AktPlanowaniaPrzestrzennego/PL.ZIPPZP.11968/022501-POG/1POG |
| **strefa planistyczna** | PL.ZIPPZP.11968_022501-POG_1POG-13SU_20260708T094326 |
| **identifier** | https://www.gov.pl/zagospodarowanieprzestrzenne/app<br>/StrefaPlanistyczna/PL.ZIPPZP.11968/022501-POG/1POG-13SU<br>/20260708T094326 |
| **przestrzen nazw** | PL.ZIPPZP.11968/022501-POG |
| **lokalny id** | 1POG-13SU |
| **wersja id** | 20260708T094326 |
| **poczatek wersji obiektu** | 2026-07-08T09:43:26 |
| **nazwa** | strefa usługowa |
| **oznaczenie** | 13SU |
| **symbol** | SU |
| **obowiazuje od** | 2026-07-08 |
| **obowiazuje do** | obecnie |
| **status** | w opracowaniu<br>https://inspire.ec.europa.eu/codelist/ProcessStepGeneralValue<br>/elaboration |
| **charakter ustalenia** | ogólnie wiążące<br>https://inspire.ec.europa.eu/codelist/RegulationNatureValue<br>/generallyBinding |
| **profil podstawowy** | teren usług<br>teren komunikacji<br>teren zieleni urządzonej<br>teren ogrodów działkowych<br>teren infrastruktury technicznej |
| **profil dodatkowy** | teren składów i magazynów<br>teren elektrowni słonecznej<br>teren zieleni naturalnej<br>teren lasu |
| **maksymalna nadziemna intensywnosc zabudowy** | 0.8 |
| **maksymalny udzial powierzchni zabudowy** | 50% |
| **maksymalna wysokosc zabudowy** | 10.0 m |

| | |
|---|---|
| **minimalny udzial powierzchni biologicznie czynnej** | 50% |
| **geometria** |  |
| **plan** | https://www.gov.pl/zagospodarowanieprzestrzenne/app /AktPlanowaniaPrzestrzennego/PL.ZIPPZP.11968/022501-POG/1POG |
| **strefa planistyczna** | PL.ZIPPZP.11968_022501-POG_1POG-14SJ_20260708T094326 |
| **identifier** | https://www.gov.pl/zagospodarowanieprzestrzenne/app /StrefaPlanistyczna/PL.ZIPPZP.11968/022501-POG/1POG-14SJ /20260708T094326 |
| **przestrzen nazw** | PL.ZIPPZP.11968/022501-POG |
| **lokalny id** | 1POG-14SJ |
| **wersja id** | 20260708T094326 |
| **poczatek wersji obiektu** | 2026-07-08T09:43:26 |
| **nazwa** | strefa wielofunkcyjna z zabudową mieszkaniową jednorodzinną |
| **oznaczenie** | 14SJ |
| **symbol** | SJ |
| **obowiazuje od** | 2026-07-08 |
| **obowiazuje do** | obecnie |
| **status** | w opracowaniu https://inspire.ec.europa.eu/codelist/ProcessStepGeneralValue /elaboration |
| **charakter ustalenia** | ogólnie wiążące https://inspire.ec.europa.eu/codelist/RegulationNatureValue /generallyBinding |
| **profil podstawowy** | teren zabudowy mieszkaniowej jednorodzinnej<br>teren usług<br>teren komunikacji<br>teren zieleni urządzonej<br>teren ogrodów działkowych<br>teren infrastruktury technicznej |
| **profil dodatkowy** | teren zabudowy letniskowej lub rekreacji indywidualnej<br>teren zieleni naturalnej<br>teren lasu |
| **maksymalna nadziemna intensywnosc zabudowy** | 0.6 |
| **maksymalny udzial powierzchni zabudowy** | 60% |
| **maksymalna wysokosc zabudowy** | 11.0 m |

| | |
|---|---|
| **minimalny udzial powierzchni biologicznie czynnej** | 40% |
| **geometria** |  |
| **plan** | https://www.gov.pl/zagospodarowanieprzestrzenne/app /AktPlanowaniaPrzestrzennego/PL.ZIPPZP.11968/022501-POG/1POG |

| | |
|---|---|
| **strefa planistyczna** | PL.ZIPPZP.11968_022501-POG_1POG-14SW_20260708T094326 |
| **identifier** | https://www.gov.pl/zagospodarowanieprzestrzenne/app /StrefaPlanistyczna/PL.ZIPPZP.11968/022501-POG/1POG-14SW /20260708T094326 |
| **przestrzen nazw** | PL.ZIPPZP.11968/022501-POG |
| **lokalny id** | 1POG-14SW |
| **wersja id** | 20260708T094326 |
| **poczatek wersji obiektu** | 2026-07-08T09:43:26 |
| **nazwa** | strefa wielofunkcyjna z zabudową mieszkaniową wielorodzinną |
| **oznaczenie** | 14SW |
| **symbol** | SW |
| **obowiazuje od** | 2026-07-08 |
| **obowiazuje do** | obecnie |
| **status** | w opracowaniu https://inspire.ec.europa.eu/codelist/ProcessStepGeneralValue /elaboration |
| **charakter ustalenia** | ogólnie wiążące https://inspire.ec.europa.eu/codelist/RegulationNatureValue /generallyBinding |
| **profil podstawowy** | teren zabudowy mieszkaniowej wielorodzinnej<br>teren usług<br>teren komunikacji<br>teren zieleni urządzonej<br>teren ogrodów działkowych<br>teren infrastruktury technicznej |
| **profil dodatkowy** | teren zabudowy mieszkaniowej jednorodzinnej<br>teren handlu wielkopowierzchniowego<br>teren zieleni naturalnej |
| **maksymalna nadziemna intensywnosc zabudowy** | 1 |
| **maksymalny udzial powierzchni zabudowy** | 70% |

| | |
|---|---|
| **maksymalna wysokosc zabudowy** | 15.0 m |
| **minimalny udzial powierzchni biologicznie czynnej** | 30% |
| **geometria** |  |
| **plan** | https://www.gov.pl/zagospodarowanieprzestrzenne/app/AktPlanowaniaPrzestrzennego/PL.ZIPPZP.11968/022501-POG/1POG |
| **strefa planistyczna** | PL.ZIPPZP.11968_022501-POG_1POG-14SI_20260708T094326 |
| **identifier** | https://www.gov.pl/zagospodarowanieprzestrzenne/app/StrefaPlanistyczna/PL.ZIPPZP.11968/022501-POG/1POG-14SI/20260708T094326 |
| **przestrzen nazw** | PL.ZIPPZP.11968/022501-POG |
| **lokalny id** | 1POG-14SI |
| **wersja id** | 20260708T094326 |
| **poczatek wersji obiektu** | 2026-07-08T09:43:26 |
| **nazwa** | strefa infrastrukturalna |
| **oznaczenie** | 14SI |
| **symbol** | SI |
| **obowiazuje od** | 2026-07-08 |
| **obowiazuje do** | obecnie |
| **status** | w opracowaniu https://inspire.ec.europa.eu/codelist/ProcessStepGeneralValue/elaboration |
| **charakter ustalenia** | ogólnie wiążące https://inspire.ec.europa.eu/codelist/RegulationNatureValue/generallyBinding |
| **profil podstawowy** | teren infrastruktury technicznej<br>teren komunikacji<br>teren ogrodów działkowych |
| **profil dodatkowy** | teren usług<br>teren produkcji<br>teren zieleni urządzonej |
| **minimalny udzial powierzchni biologicznie czynnej** | 20% |
| **geometria** | |



| | |
|---|---|
| **plan** | https://www.gov.pl/zagospodarowanieprzestrzenne/app/AktPlanowaniaPrzestrzennego/PL.ZIPPZP.11968/022501-POG/1POG |
| **strefa planistyczna** | PL.ZIPPZP.11968_022501-POG_1POG-14SN_20260708T094326 |
| **identifier** | https://www.gov.pl/zagospodarowanieprzestrzenne/app/StrefaPlanistyczna/PL.ZIPPZP.11968/022501-POG/1POG-14SN/20260708T094326 |
| **przestrzen nazw** | PL.ZIPPZP.11968/022501-POG |
| **lokalny id** | 1POG-14SN |
| **wersja id** | 20260708T094326 |
| **poczatek wersji obiektu** | 2026-07-08T09:43:26 |
| **nazwa** | strefa zieleni i rekreacji |
| **oznaczenie** | 14SN |
| **symbol** | SN |
| **obowiazuje od** | 2026-07-08 |
| **obowiazuje do** | obecnie |
| **status** | w opracowaniu<br>https://inspire.ec.europa.eu/codelist/ProcessStepGeneralValue/elaboration |
| **charakter ustalenia** | ogólnie wiążące<br>https://inspire.ec.europa.eu/codelist/RegulationNatureValue/generallyBinding |
| **profil podstawowy** | teren zieleni urządzonej<br>teren plaży<br>teren wód<br>teren komunikacji<br>teren ogrodów działkowych<br>teren infrastruktury technicznej |
| **profil dodatkowy** | teren usług sportu i rekreacji<br>teren usług kultury i rozrywki<br>teren usług handlu detalicznego<br>teren usług gastronomii<br>teren usług turystyki<br>teren usług nauki<br>teren usług edukacji<br>teren usług zdrowia i pomocy społecznej<br>teren zieleni naturalnej<br>teren lasu |
| **maksymalna nadziemna** | 0.3 |

| | |
|---|---|
| **intensywnosc zabudowy** | |
| **maksymalny udzial powierzchni zabudowy** | 50% |
| **maksymalna wysokosc zabudowy** | 14.0 m |
| **minimalny udzial powierzchni biologicznie czynnej** | 50% |
| **geometria** |  |
| **plan** | https://www.gov.pl/zagospodarowanieprzestrzenne/app/AktPlanowaniaPrzestrzennego/PL.ZIPPZP.11968/022501-POG/1POG |

| | |
|---|---|
| **strefa planistyczna** | PL.ZIPPZP.11968_022501-POG_1POG-14SO_20260708T094326 |
| **identifier** | https://www.gov.pl/zagospodarowanieprzestrzenne/app/StrefaPlanistyczna/PL.ZIPPZP.11968/022501-POG/1POG-14SO/20260708T094326 |
| **przestrzen nazw** | PL.ZIPPZP.11968/022501-POG |
| **lokalny id** | 1POG-14SO |
| **wersja id** | 20260708T094326 |
| **poczatek wersji obiektu** | 2026-07-08T09:43:26 |
| **nazwa** | strefa otwarta |
| **oznaczenie** | 14SO |
| **symbol** | SO |
| **obowiazuje od** | 2026-07-08 |
| **obowiazuje do** | obecnie |
| **status** | w opracowaniu<br>https://inspire.ec.europa.eu/codelist/ProcessStepGeneralValue/elaboration |
| **charakter ustalenia** | ogólnie wiążące<br>https://inspire.ec.europa.eu/codelist/RegulationNatureValue/generallyBinding |
| **profil podstawowy** | teren rolnictwa z zakazem zabudowy<br>teren lasu<br>teren zieleni naturalnej<br>teren wód<br>teren komunikacji<br>teren ogrodów działkowych<br>teren infrastruktury technicznej |
| **profil dodatkowy** | teren elektrowni słonecznej<br>teren elektrowni geotermalnej<br>teren elektrowni wodnej |

| | |
|---|---|
| | teren biogazowni<br>teren zieleni urządzonej |
| **geometria** |  |
| **plan** | https://www.gov.pl/zagospodarowanieprzestrzenne/app<br>/AktPlanowaniaPrzestrzennego/PL.ZIPPZP.11968/022501-POG/1POG |
| **strefa planistyczna** | PL.ZIPPZP.11968_022501-POG_1POG-14SU_20260708T094326 |
| **identifier** | https://www.gov.pl/zagospodarowanieprzestrzenne/app<br>/StrefaPlanistyczna/PL.ZIPPZP.11968/022501-POG/1POG-14SU<br>/20260708T094326 |
| **przestrzen nazw** | PL.ZIPPZP.11968/022501-POG |
| **lokalny id** | 1POG-14SU |
| **wersja id** | 20260708T094326 |
| **poczatek wersji obiektu** | 2026-07-08T09:43:26 |
| **nazwa** | strefa usługowa |
| **oznaczenie** | 14SU |
| **symbol** | SU |
| **obowiazuje od** | 2026-07-08 |
| **obowiazuje do** | obecnie |
| **status** | w opracowaniu<br>https://inspire.ec.europa.eu/codelist/ProcessStepGeneralValue<br>/elaboration |
| **charakter ustalenia** | ogólnie wiążące<br>https://inspire.ec.europa.eu/codelist/RegulationNatureValue<br>/generallyBinding |
| **profil podstawowy** | teren usług<br>teren komunikacji<br>teren zieleni urządzonej<br>teren ogrodów działkowych<br>teren infrastruktury technicznej |
| **profil dodatkowy** | teren składów i magazynów<br>teren elektrowni słonecznej<br>teren zieleni naturalnej<br>teren lasu |
| **maksymalna nadziemna intensywnosc zabudowy** | 0.8 |
| **maksymalny udzial powierzchni zabudowy** | 50% |
| **maksymalna wysokosc zabudowy** | 10.0 m |

| | |
|---|---|
| **minimalny udzial powierzchni biologicznie czynnej** | 50% |
| **geometria** |  |
| **plan** | https://www.gov.pl/zagospodarowanieprzestrzenne/app /AktPlanowaniaPrzestrzennego/PL.ZIPPZP.11968/022501-POG/1POG |
| **strefa planistyczna** | PL.ZIPPZP.11968_022501-POG_1POG-15SJ_20260708T094326 |
| **identifier** | https://www.gov.pl/zagospodarowanieprzestrzenne/app /StrefaPlanistyczna/PL.ZIPPZP.11968/022501-POG/1POG-15SJ /20260708T094326 |
| **przestrzen nazw** | PL.ZIPPZP.11968/022501-POG |
| **lokalny id** | 1POG-15SJ |
| **wersja id** | 20260708T094326 |
| **poczatek wersji obiektu** | 2026-07-08T09:43:26 |
| **nazwa** | strefa wielofunkcyjna z zabudową mieszkaniową jednorodzinną |
| **oznaczenie** | 15SJ |
| **symbol** | SJ |
| **obowiazuje od** | 2026-07-08 |
| **obowiazuje do** | obecnie |
| **status** | w opracowaniu https://inspire.ec.europa.eu/codelist/ProcessStepGeneralValue /elaboration |
| **charakter ustalenia** | ogólnie wiążące https://inspire.ec.europa.eu/codelist/RegulationNatureValue /generallyBinding |
| **profil podstawowy** | teren zabudowy mieszkaniowej jednorodzinnej<br>teren usług<br>teren komunikacji<br>teren zieleni urządzonej<br>teren ogrodów działkowych<br>teren infrastruktury technicznej |
| **profil dodatkowy** | teren zabudowy letniskowej lub rekreacji indywidualnej<br>teren zieleni naturalnej<br>teren lasu |
| **maksymalna nadziemna intensywnosc zabudowy** | 0.6 |
| **maksymalny udzial powierzchni zabudowy** | 50% |
| **maksymalna wysokosc zabudowy** | 10.0 m |

| | |
|---|---|
| **minimalny udzial powierzchni biologicznie czynnej** | 50% |
| **geometria** |  |
| **plan** | https://www.gov.pl/zagospodarowanieprzestrzenne/app /AktPlanowaniaPrzestrzennego/PL.ZIPPZP.11968/022501-POG/1POG |

| | |
|---|---|
| **strefa planistyczna** | PL.ZIPPZP.11968_022501-POG_1POG-15SW_20260708T094326 |
| **identifier** | https://www.gov.pl/zagospodarowanieprzestrzenne/app /StrefaPlanistyczna/PL.ZIPPZP.11968/022501-POG/1POG-15SW /20260708T094326 |
| **przestrzen nazw** | PL.ZIPPZP.11968/022501-POG |
| **lokalny id** | 1POG-15SW |
| **wersja id** | 20260708T094326 |
| **poczatek wersji obiektu** | 2026-07-08T09:43:26 |
| **nazwa** | strefa wielofunkcyjna z zabudową mieszkaniową wielorodzinną |
| **oznaczenie** | 15SW |
| **symbol** | SW |
| **obowiazuje od** | 2026-07-08 |
| **obowiazuje do** | obecnie |
| **status** | w opracowaniu https://inspire.ec.europa.eu/codelist/ProcessStepGeneralValue /elaboration |
| **charakter ustalenia** | ogólnie wiążące https://inspire.ec.europa.eu/codelist/RegulationNatureValue /generallyBinding |
| **profil podstawowy** | teren zabudowy mieszkaniowej wielorodzinnej<br>teren usług<br>teren komunikacji<br>teren zieleni urządzonej<br>teren ogrodów działkowych<br>teren infrastruktury technicznej |
| **profil dodatkowy** | teren zabudowy mieszkaniowej jednorodzinnej<br>teren lasu |
| **maksymalna nadziemna intensywnosc zabudowy** | 1.5 |
| **maksymalny udzial powierzchni zabudowy** | 70% |
| **maksymalna wysokosc zabudowy** | 15.0 m |

| | |
|---|---|
| **minimalny udzial powierzchni biologicznie czynnej** | 30% |
| **geometria** |  |
| **plan** | https://www.gov.pl/zagospodarowanieprzestrzenne/app/AktPlanowaniaPrzestrzennego/PL.ZIPPZP.11968/022501-POG/1POG |

| | |
|---|---|
| **strefa planistyczna** | PL.ZIPPZP.11968_022501-POG_1POG-15SI_20260708T094326 |
| **identifier** | https://www.gov.pl/zagospodarowanieprzestrzenne/app/StrefaPlanistyczna/PL.ZIPPZP.11968/022501-POG/1POG-15SI/20260708T094326 |
| **przestrzen nazw** | PL.ZIPPZP.11968/022501-POG |
| **lokalny id** | 1POG-15SI |
| **wersja id** | 20260708T094326 |
| **poczatek wersji obiektu** | 2026-07-08T09:43:26 |
| **nazwa** | strefa infrastrukturalna |
| **oznaczenie** | 15SI |
| **symbol** | SI |
| **obowiazuje od** | 2026-07-08 |
| **obowiazuje do** | obecnie |
| **status** | w opracowaniu<br>https://inspire.ec.europa.eu/codelist/ProcessStepGeneralValue/elaboration |
| **charakter ustalenia** | ogólnie wiążące<br>https://inspire.ec.europa.eu/codelist/RegulationNatureValue/generallyBinding |
| **profil podstawowy** | teren infrastruktury technicznej<br>teren komunikacji<br>teren ogrodów działkowych |
| **profil dodatkowy** | teren usług<br>teren produkcji<br>teren zieleni urządzonej |
| **minimalny udzial powierzchni biologicznie czynnej** | 20% |
| **geometria** | |




| | |
|---|---|
| **plan** | https://www.gov.pl/zagospodarowanieprzestrzenne/app /AktPlanowaniaPrzestrzennego/PL.ZIPPZP.11968/022501-POG/1POG |

| | |
|---|---|
| **strefa planistyczna** | PL.ZIPPZP.11968_022501-POG_1POG-15SU_20260708T094326 |
| **identifier** | https://www.gov.pl/zagospodarowanieprzestrzenne/app /StrefaPlanistyczna/PL.ZIPPZP.11968/022501-POG/1POG-15SU /20260708T094326 |
| **przestrzen nazw** | PL.ZIPPZP.11968/022501-POG |
| **lokalny id** | 1POG-15SU |
| **wersja id** | 20260708T094326 |
| **poczatek wersji obiektu** | 2026-07-08T09:43:26 |
| **nazwa** | strefa usługowa |
| **oznaczenie** | 15SU |
| **symbol** | SU |
| **obowiazuje od** | 2026-07-08 |
| **obowiazuje do** | obecnie |
| **status** | w opracowaniu https://inspire.ec.europa.eu/codelist/ProcessStepGeneralValue /elaboration |
| **charakter ustalenia** | ogólnie wiążące https://inspire.ec.europa.eu/codelist/RegulationNatureValue /generallyBinding |
| **profil podstawowy** | teren usług<br>teren komunikacji<br>teren zieleni urządzonej<br>teren ogrodów działkowych<br>teren infrastruktury technicznej |
| **profil dodatkowy** | teren składów i magazynów<br>teren elektrowni słonecznej<br>teren zieleni naturalnej<br>teren lasu |
| **maksymalna nadziemna intensywnosc zabudowy** | 1.2 |
| **maksymalny udzial powierzchni zabudowy** | 70% |
| **maksymalna wysokosc zabudowy** | 13.0 m |
| **minimalny udzial powierzchni biologicznie czynnej** | 30% |

| | |
|---|---|
| **geometria** |  |
| **plan** | https://www.gov.pl/zagospodarowanieprzestrzenne/app /AktPlanowaniaPrzestrzennego/PL.ZIPPZP.11968/022501-POG/1POG |
| **strefa planistyczna** | PL.ZIPPZP.11968_022501-POG_1POG-15SN_20260708T094326 |
| **identifier** | https://www.gov.pl/zagospodarowanieprzestrzenne/app /StrefaPlanistyczna/PL.ZIPPZP.11968/022501-POG/1POG-15SN /20260708T094326 |
| **przestrzen nazw** | PL.ZIPPZP.11968/022501-POG |
| **lokalny id** | 1POG-15SN |
| **wersja id** | 20260708T094326 |
| **poczatek wersji obiektu** | 2026-07-08T09:43:26 |
| **nazwa** | strefa zieleni i rekreacji |
| **oznaczenie** | 15SN |
| **symbol** | SN |
| **obowiazuje od** | 2026-07-08 |
| **obowiazuje do** | obecnie |
| **status** | w opracowaniu https://inspire.ec.europa.eu/codelist/ProcessStepGeneralValue /elaboration |
| **charakter ustalenia** | ogólnie wiążące https://inspire.ec.europa.eu/codelist/RegulationNatureValue /generallyBinding |
| **profil podstawowy** | teren zieleni urządzonej<br>teren plaży<br>teren wód<br>teren komunikacji<br>teren ogrodów działkowych<br>teren infrastruktury technicznej |
| **profil dodatkowy** | teren usług sportu i rekreacji<br>teren usług kultury i rozrywki<br>teren usług handlu detalicznego<br>teren usług gastronomii<br>teren usług turystyki<br>teren usług nauki<br>teren usług edukacji<br>teren usług zdrowia i pomocy społecznej<br>teren zieleni naturalnej<br>teren lasu |
| **maksymalna nadziemna** | |

| | |
|---|---|
| **intensywnosc zabudowy** | 0.3 |
| **maksymalny udzial powierzchni zabudowy** | 50% |
| **maksymalna wysokosc zabudowy** | 14.0 m |
| **minimalny udzial powierzchni biologicznie czynnej** | 50% |
| **geometria** |  |
| **plan** | https://www.gov.pl/zagospodarowanieprzestrzenne/app/AktPlanowaniaPrzestrzennego/PL.ZIPPZP.11968/022501-POG/1POG |
| **strefa planistyczna** | PL.ZIPPZP.11968_022501-POG_1POG-16SJ_20260708T094326 |
| **identifier** | https://www.gov.pl/zagospodarowanieprzestrzenne/app/StrefaPlanistyczna/PL.ZIPPZP.11968/022501-POG/1POG-16SJ/20260708T094326 |
| **przestrzen nazw** | PL.ZIPPZP.11968/022501-POG |
| **lokalny id** | 1POG-16SJ |
| **wersja id** | 20260708T094326 |
| **poczatek wersji obiektu** | 2026-07-08T09:43:26 |
| **nazwa** | strefa wielofunkcyjna z zabudową mieszkaniową jednorodzinną |
| **oznaczenie** | 16SJ |
| **symbol** | SJ |
| **obowiazuje od** | 2026-07-08 |
| **obowiazuje do** | obecnie |
| **status** | w opracowaniu<br>https://inspire.ec.europa.eu/codelist/ProcessStepGeneralValue/elaboration |
| **charakter ustalenia** | ogólnie wiążące<br>https://inspire.ec.europa.eu/codelist/RegulationNatureValue/generallyBinding |
| **profil podstawowy** | teren zabudowy mieszkaniowej jednorodzinnej<br>teren usług<br>teren komunikacji<br>teren zieleni urządzonej<br>teren ogrodów działkowych<br>teren infrastruktury technicznej |
| **profil dodatkowy** | teren zabudowy letniskowej lub rekreacji indywidualnej<br>teren zieleni naturalnej<br>teren lasu |

| | |
|---|---|
| **maksymalna nadziemna intensywnosc zabudowy** | 1.5 |
| **maksymalny udzial powierzchni zabudowy** | 60% |
| **maksymalna wysokosc zabudowy** | 14.0 m |
| **minimalny udzial powierzchni biologicznie czynnej** | 40% |
| **geometria** |  |
| **plan** | https://www.gov.pl/zagospodarowanieprzestrzenne/app /AktPlanowaniaPrzestrzennego/PL.ZIPPZP.11968/022501-POG/1POG |

| | |
|---|---|
| **strefa planistyczna** | PL.ZIPPZP.11968_022501-POG_1POG-16SW_20260708T094326 |
| **identifier** | https://www.gov.pl/zagospodarowanieprzestrzenne/app /StrefaPlanistyczna/PL.ZIPPZP.11968/022501-POG/1POG-16SW /20260708T094326 |
| **przestrzen nazw** | PL.ZIPPZP.11968/022501-POG |
| **lokalny id** | 1POG-16SW |
| **wersja id** | 20260708T094326 |
| **poczatek wersji obiektu** | 2026-07-08T09:43:26 |
| **nazwa** | strefa wielofunkcyjna z zabudową mieszkaniową wielorodzinną |
| **oznaczenie** | 16SW |
| **symbol** | SW |
| **obowiazuje od** | 2026-07-08 |
| **obowiazuje do** | obecnie |
| **status** | w opracowaniu https://inspire.ec.europa.eu/codelist/ProcessStepGeneralValue /elaboration |
| **charakter ustalenia** | ogólnie wiążące https://inspire.ec.europa.eu/codelist/RegulationNatureValue /generallyBinding |
| **profil podstawowy** | teren zabudowy mieszkaniowej wielorodzinnej<br>teren usług<br>teren komunikacji<br>teren zieleni urządzonej<br>teren ogrodów działkowych<br>teren infrastruktury technicznej |
| **profil dodatkowy** | teren zabudowy mieszkaniowej jednorodzinnej<br>teren lasu |

| | |
|---|---|
| **maksymalna nadziemna intensywnosc zabudowy** | 1.5 |
| **maksymalny udzial powierzchni zabudowy** | 70% |
| **maksymalna wysokosc zabudowy** | 15.0 m |
| **minimalny udzial powierzchni biologicznie czynnej** | 30% |
| **geometria** |  |
| **plan** | https://www.gov.pl/zagospodarowanieprzestrzenne/app /AktPlanowaniaPrzestrzennego/PL.ZIPPZP.11968/022501-POG/1POG |

| | |
|---|---|
| **strefa planistyczna** | PL.ZIPPZP.11968_022501-POG_1POG-16SI_20260708T094326 |
| **identifier** | https://www.gov.pl/zagospodarowanieprzestrzenne/app /StrefaPlanistyczna/PL.ZIPPZP.11968/022501-POG/1POG-16SI /20260708T094326 |
| **przestrzen nazw** | PL.ZIPPZP.11968/022501-POG |
| **lokalny id** | 1POG-16SI |
| **wersja id** | 20260708T094326 |
| **poczatek wersji obiektu** | 2026-07-08T09:43:26 |
| **nazwa** | strefa infrastrukturalna |
| **oznaczenie** | 16SI |
| **symbol** | SI |
| **obowiazuje od** | 2026-07-08 |
| **obowiazuje do** | obecnie |
| **status** | w opracowaniu https://inspire.ec.europa.eu/codelist/ProcessStepGeneralValue /elaboration |
| **charakter ustalenia** | ogólnie wiążące https://inspire.ec.europa.eu/codelist/RegulationNatureValue /generallyBinding |
| **profil podstawowy** | teren infrastruktury technicznej<br>teren komunikacji<br>teren ogrodów działkowych |
| **profil dodatkowy** | teren usług<br>teren produkcji<br>teren zieleni urządzonej |
| **minimalny udzial powierzchni biologicznie czynnej** | 20% |

| | |
|---|---|
| **geometria** |  |
| **plan** | https://www.gov.pl/zagospodarowanieprzestrzenne/app /AktPlanowaniaPrzestrzennego/PL.ZIPPZP.11968/022501-POG/1POG |
| **strefa planistyczna** | PL.ZIPPZP.11968_022501-POG_1POG-16SU_20260708T094326 |
| **identifier** | https://www.gov.pl/zagospodarowanieprzestrzenne/app /StrefaPlanistyczna/PL.ZIPPZP.11968/022501-POG/1POG-16SU /20260708T094326 |
| **przestrzen nazw** | PL.ZIPPZP.11968/022501-POG |
| **lokalny id** | 1POG-16SU |
| **wersja id** | 20260708T094326 |
| **poczatek wersji obiektu** | 2026-07-08T09:43:26 |
| **nazwa** | strefa usługowa |
| **oznaczenie** | 16SU |
| **symbol** | SU |
| **obowiazuje od** | 2026-07-08 |
| **obowiazuje do** | obecnie |
| **status** | w opracowaniu https://inspire.ec.europa.eu/codelist/ProcessStepGeneralValue /elaboration |
| **charakter ustalenia** | ogólnie wiążące https://inspire.ec.europa.eu/codelist/RegulationNatureValue /generallyBinding |
| **profil podstawowy** | teren usług<br>teren komunikacji<br>teren zieleni urządzonej<br>teren ogrodów działkowych<br>teren infrastruktury technicznej |
| **profil dodatkowy** | teren składów i magazynów<br>teren elektrowni słonecznej<br>teren zieleni naturalnej<br>teren lasu |
| **maksymalna nadziemna intensywnosc zabudowy** | 1 |
| **maksymalny udzial powierzchni zabudowy** | 50% |
| **maksymalna wysokosc zabudowy** | 14.0 m |
| **minimalny udzial powierzchni biologicznie czynnej** | 40% |

| | |
|---|---|
| **geometria** |  |
| **plan** | https://www.gov.pl/zagospodarowanieprzestrzenne/app /AktPlanowaniaPrzestrzennego/PL.ZIPPZP.11968/022501-POG/1POG |
| **strefa planistyczna** | PL.ZIPPZP.11968_022501-POG_1POG-16SN_20260708T094326 |
| **identifier** | https://www.gov.pl/zagospodarowanieprzestrzenne/app /StrefaPlanistyczna/PL.ZIPPZP.11968/022501-POG/1POG-16SN /20260708T094326 |
| **przestrzen nazw** | PL.ZIPPZP.11968/022501-POG |
| **lokalny id** | 1POG-16SN |
| **wersja id** | 20260708T094326 |
| **poczatek wersji obiektu** | 2026-07-08T09:43:26 |
| **nazwa** | strefa zieleni i rekreacji |
| **oznaczenie** | 16SN |
| **symbol** | SN |
| **obowiazuje od** | 2026-07-08 |
| **obowiazuje do** | obecnie |
| **status** | w opracowaniu https://inspire.ec.europa.eu/codelist/ProcessStepGeneralValue /elaboration |
| **charakter ustalenia** | ogólnie wiążące https://inspire.ec.europa.eu/codelist/RegulationNatureValue /generallyBinding |
| **profil podstawowy** | teren zieleni urządzonej<br>teren plaży<br>teren wód<br>teren komunikacji<br>teren ogrodów działkowych<br>teren infrastruktury technicznej |
| **profil dodatkowy** | teren usług sportu i rekreacji<br>teren usług kultury i rozrywki<br>teren usług handlu detalicznego<br>teren usług gastronomii<br>teren usług turystyki<br>teren usług nauki<br>teren usług edukacji<br>teren usług zdrowia i pomocy społecznej<br>teren zieleni naturalnej<br>teren lasu |
| **maksymalna nadziemna** | |

| | |
|---|---|
| **intensywnosc zabudowy** | 0.3 |
| **maksymalny udzial powierzchni zabudowy** | 50% |
| **maksymalna wysokosc zabudowy** | 14.0 m |
| **minimalny udzial powierzchni biologicznie czynnej** | 50% |
| **geometria** |  |
| **plan** | https://www.gov.pl/zagospodarowanieprzestrzenne/app/AktPlanowaniaPrzestrzennego/PL.ZIPPZP.11968/022501-POG/1POG |
| **strefa planistyczna** | PL.ZIPPZP.11968_022501-POG_1POG-17SJ_20260708T094326 |
| **identifier** | https://www.gov.pl/zagospodarowanieprzestrzenne/app/StrefaPlanistyczna/PL.ZIPPZP.11968/022501-POG/1POG-17SJ/20260708T094326 |
| **przestrzen nazw** | PL.ZIPPZP.11968/022501-POG |
| **lokalny id** | 1POG-17SJ |
| **wersja id** | 20260708T094326 |
| **poczatek wersji obiektu** | 2026-07-08T09:43:26 |
| **nazwa** | strefa wielofunkcyjna z zabudową mieszkaniową jednorodzinną |
| **oznaczenie** | 17SJ |
| **symbol** | SJ |
| **obowiazuje od** | 2026-07-08 |
| **obowiazuje do** | obecnie |
| **status** | w opracowaniu<br>https://inspire.ec.europa.eu/codelist/ProcessStepGeneralValue/elaboration |
| **charakter ustalenia** | ogólnie wiążące<br>https://inspire.ec.europa.eu/codelist/RegulationNatureValue/generallyBinding |
| **profil podstawowy** | teren zabudowy mieszkaniowej jednorodzinnej<br>teren usług<br>teren komunikacji<br>teren zieleni urządzonej<br>teren ogrodów działkowych<br>teren infrastruktury technicznej |
| **profil dodatkowy** | teren zabudowy letniskowej lub rekreacji indywidualnej<br>teren zieleni naturalnej<br>teren lasu |

| | |
|---|---|
| **maksymalna nadziemna intensywnosc zabudowy** | 0.6 |
| **maksymalny udzial powierzchni zabudowy** | 60% |
| **maksymalna wysokosc zabudowy** | 11.0 m |
| **minimalny udzial powierzchni biologicznie czynnej** | 40% |
| **geometria** |  |
| **plan** | https://www.gov.pl/zagospodarowanieprzestrzenne/app/AktPlanowaniaPrzestrzennego/PL.ZIPPZP.11968/022501-POG/1POG |

| | |
|---|---|
| **strefa planistyczna** | PL.ZIPPZP.11968_022501-POG_1POG-17SW_20260708T094326 |
| **identifier** | https://www.gov.pl/zagospodarowanieprzestrzenne/app/StrefaPlanistyczna/PL.ZIPPZP.11968/022501-POG/1POG-17SW/20260708T094326 |
| **przestrzen nazw** | PL.ZIPPZP.11968/022501-POG |
| **lokalny id** | 1POG-17SW |
| **wersja id** | 20260708T094326 |
| **poczatek wersji obiektu** | 2026-07-08T09:43:26 |
| **nazwa** | strefa wielofunkcyjna z zabudową mieszkaniową wielorodzinną |
| **oznaczenie** | 17SW |
| **symbol** | SW |
| **obowiazuje od** | 2026-07-08 |
| **obowiazuje do** | obecnie |
| **status** | w opracowaniu https://inspire.ec.europa.eu/codelist/ProcessStepGeneralValue/elaboration |
| **charakter ustalenia** | ogólnie wiążące https://inspire.ec.europa.eu/codelist/RegulationNatureValue/generallyBinding |
| **profil podstawowy** | teren zabudowy mieszkaniowej wielorodzinnej<br>teren usług<br>teren komunikacji<br>teren zieleni urządzonej<br>teren ogrodów działkowych<br>teren infrastruktury technicznej |
| **profil dodatkowy** | teren zabudowy mieszkaniowej jednorodzinnej<br>teren lasu |

| | |
|---|---|
| **maksymalna nadziemna intensywnosc zabudowy** | 1.5 |
| **maksymalny udzial powierzchni zabudowy** | 70% |
| **maksymalna wysokosc zabudowy** | 15.0 m |
| **minimalny udzial powierzchni biologicznie czynnej** | 30% |
| **geometria** |  |
| **plan** | https://www.gov.pl/zagospodarowanieprzestrzenne/app /AktPlanowaniaPrzestrzennego/PL.ZIPPZP.11968/022501-POG/1POG |

| | |
|---|---|
| **strefa planistyczna** | PL.ZIPPZP.11968_022501-POG_1POG-17SI_20260708T094326 |
| **identifier** | https://www.gov.pl/zagospodarowanieprzestrzenne/app /StrefaPlanistyczna/PL.ZIPPZP.11968/022501-POG/1POG-17SI /20260708T094326 |
| **przestrzen nazw** | PL.ZIPPZP.11968/022501-POG |
| **lokalny id** | 1POG-17SI |
| **wersja id** | 20260708T094326 |
| **poczatek wersji obiektu** | 2026-07-08T09:43:26 |
| **nazwa** | strefa infrastrukturalna |
| **oznaczenie** | 17SI |
| **symbol** | SI |
| **obowiazuje od** | 2026-07-08 |
| **obowiazuje do** | obecnie |
| **status** | w opracowaniu https://inspire.ec.europa.eu/codelist/ProcessStepGeneralValue /elaboration |
| **charakter ustalenia** | ogólnie wiążące https://inspire.ec.europa.eu/codelist/RegulationNatureValue /generallyBinding |
| **profil podstawowy** | teren infrastruktury technicznej<br>teren komunikacji<br>teren ogrodów działkowych |
| **profil dodatkowy** | teren usług<br>teren produkcji<br>teren zieleni urządzonej |
| **minimalny udzial powierzchni biologicznie czynnej** | 20% |

| | |
|---|---|
| **geometria** |  |
| **plan** | https://www.gov.pl/zagospodarowanieprzestrzenne/app /AktPlanowaniaPrzestrzennego/PL.ZIPPZP.11968/022501-POG/1POG |
| **strefa planistyczna** | PL.ZIPPZP.11968_022501-POG_1POG-17SU_20260708T094326 |
| **identifier** | https://www.gov.pl/zagospodarowanieprzestrzenne/app /StrefaPlanistyczna/PL.ZIPPZP.11968/022501-POG/1POG-17SU /20260708T094326 |
| **przestrzen nazw** | PL.ZIPPZP.11968/022501-POG |
| **lokalny id** | 1POG-17SU |
| **wersja id** | 20260708T094326 |
| **poczatek wersji obiektu** | 2026-07-08T09:43:26 |
| **nazwa** | strefa usługowa |
| **oznaczenie** | 17SU |
| **symbol** | SU |
| **obowiazuje od** | 2026-07-08 |
| **obowiazuje do** | obecnie |
| **status** | w opracowaniu https://inspire.ec.europa.eu/codelist/ProcessStepGeneralValue /elaboration |
| **charakter ustalenia** | ogólnie wiążące https://inspire.ec.europa.eu/codelist/RegulationNatureValue /generallyBinding |
| **profil podstawowy** | teren usług<br>teren komunikacji<br>teren zieleni urządzonej<br>teren ogrodów działkowych<br>teren infrastruktury technicznej |
| **profil dodatkowy** | teren składów i magazynów<br>teren elektrowni słonecznej<br>teren zieleni naturalnej<br>teren lasu |
| **maksymalna nadziemna intensywnosc zabudowy** | 1.2 |
| **maksymalny udzial powierzchni zabudowy** | 70% |
| **maksymalna wysokosc zabudowy** | 13.0 m |
| **minimalny udzial powierzchni biologicznie czynnej** | 30% |

| | |
|---|---|
| **geometria** |  |
| **plan** | https://www.gov.pl/zagospodarowanieprzestrzenne/app /AktPlanowaniaPrzestrzennego/PL.ZIPPZP.11968/022501-POG/1POG |
| **strefa planistyczna** | PL.ZIPPZP.11968_022501-POG_1POG-17SN_20260708T094326 |
| **identifier** | https://www.gov.pl/zagospodarowanieprzestrzenne/app /StrefaPlanistyczna/PL.ZIPPZP.11968/022501-POG/1POG-17SN /20260708T094326 |
| **przestrzen nazw** | PL.ZIPPZP.11968/022501-POG |
| **lokalny id** | 1POG-17SN |
| **wersja id** | 20260708T094326 |
| **poczatek wersji obiektu** | 2026-07-08T09:43:26 |
| **nazwa** | strefa zieleni i rekreacji |
| **oznaczenie** | 17SN |
| **symbol** | SN |
| **obowiazuje od** | 2026-07-08 |
| **obowiazuje do** | obecnie |
| **status** | w opracowaniu https://inspire.ec.europa.eu/codelist/ProcessStepGeneralValue /elaboration |
| **charakter ustalenia** | ogólnie wiążące https://inspire.ec.europa.eu/codelist/RegulationNatureValue /generallyBinding |
| **profil podstawowy** | teren zieleni urządzonej<br>teren plaży<br>teren wód<br>teren komunikacji<br>teren ogrodów działkowych<br>teren infrastruktury technicznej |
| **profil dodatkowy** | teren usług sportu i rekreacji<br>teren usług kultury i rozrywki<br>teren usług handlu detalicznego<br>teren usług gastronomii<br>teren usług turystyki<br>teren usług nauki<br>teren usług edukacji<br>teren usług zdrowia i pomocy społecznej<br>teren zieleni naturalnej<br>teren lasu |
| **maksymalna nadziemna** | |

| | |
|---|---|
| **intensywnosc zabudowy** | 0.3 |
| **maksymalny udzial powierzchni zabudowy** | 50% |
| **maksymalna wysokosc zabudowy** | 14.0 m |
| **minimalny udzial powierzchni biologicznie czynnej** | 50% |
| **geometria** |  |
| **plan** | https://www.gov.pl/zagospodarowanieprzestrzenne/app/AktPlanowaniaPrzestrzennego/PL.ZIPPZP.11968/022501-POG/1POG |
| **strefa planistyczna** | PL.ZIPPZP.11968_022501-POG_1POG-18SJ_20260708T094326 |
| **identifier** | https://www.gov.pl/zagospodarowanieprzestrzenne/app/StrefaPlanistyczna/PL.ZIPPZP.11968/022501-POG/1POG-18SJ/20260708T094326 |
| **przestrzen nazw** | PL.ZIPPZP.11968/022501-POG |
| **lokalny id** | 1POG-18SJ |
| **wersja id** | 20260708T094326 |
| **poczatek wersji obiektu** | 2026-07-08T09:43:26 |
| **nazwa** | strefa wielofunkcyjna z zabudową mieszkaniową jednorodzinną |
| **oznaczenie** | 18SJ |
| **symbol** | SJ |
| **obowiazuje od** | 2026-07-08 |
| **obowiazuje do** | obecnie |
| **status** | w opracowaniu<br>https://inspire.ec.europa.eu/codelist/ProcessStepGeneralValue/elaboration |
| **charakter ustalenia** | ogólnie wiążące<br>https://inspire.ec.europa.eu/codelist/RegulationNatureValue/generallyBinding |
| **profil podstawowy** | teren zabudowy mieszkaniowej jednorodzinnej<br>teren usług<br>teren komunikacji<br>teren zieleni urządzonej<br>teren ogrodów działkowych<br>teren infrastruktury technicznej |
| **profil dodatkowy** | teren zabudowy letniskowej lub rekreacji indywidualnej<br>teren zieleni naturalnej<br>teren lasu |

| | |
|---|---|
| **maksymalna nadziemna intensywnosc zabudowy** | 0.6 |
| **maksymalny udzial powierzchni zabudowy** | 60% |
| **maksymalna wysokosc zabudowy** | 11.0 m |
| **minimalny udzial powierzchni biologicznie czynnej** | 40% |
| **geometria** |  |
| **plan** | https://www.gov.pl/zagospodarowanieprzestrzenne/app /AktPlanowaniaPrzestrzennego/PL.ZIPPZP.11968/022501-POG/1POG |

| | |
|---|---|
| **strefa planistyczna** | PL.ZIPPZP.11968_022501-POG_1POG-18SW_20260708T094326 |
| **identifier** | https://www.gov.pl/zagospodarowanieprzestrzenne/app /StrefaPlanistyczna/PL.ZIPPZP.11968/022501-POG/1POG-18SW /20260708T094326 |
| **przestrzen nazw** | PL.ZIPPZP.11968/022501-POG |
| **lokalny id** | 1POG-18SW |
| **wersja id** | 20260708T094326 |
| **poczatek wersji obiektu** | 2026-07-08T09:43:26 |
| **nazwa** | strefa wielofunkcyjna z zabudową mieszkaniową wielorodzinną |
| **oznaczenie** | 18SW |
| **symbol** | SW |
| **obowiazuje od** | 2026-07-08 |
| **obowiazuje do** | obecnie |
| **status** | w opracowaniu https://inspire.ec.europa.eu/codelist/ProcessStepGeneralValue /elaboration |
| **charakter ustalenia** | ogólnie wiążące https://inspire.ec.europa.eu/codelist/RegulationNatureValue /generallyBinding |
| **profil podstawowy** | teren zabudowy mieszkaniowej wielorodzinnej<br>teren usług<br>teren komunikacji<br>teren zieleni urządzonej<br>teren ogrodów działkowych<br>teren infrastruktury technicznej |
| **profil dodatkowy** | teren zabudowy mieszkaniowej jednorodzinnej<br>teren lasu |

| | |
|---|---|
| **maksymalna nadziemna intensywnosc zabudowy** | 2 |
| **maksymalny udzial powierzchni zabudowy** | 70% |
| **maksymalna wysokosc zabudowy** | 15.0 m |
| **minimalny udzial powierzchni biologicznie czynnej** | 30% |
| **geometria** |  |
| **plan** | https://www.gov.pl/zagospodarowanieprzestrzenne/app/AktPlanowaniaPrzestrzennego/PL.ZIPPZP.11968/022501-POG/1POG |

| | |
|---|---|
| **strefa planistyczna** | PL.ZIPPZP.11968_022501-POG_1POG-18SI_20260708T094326 |
| **identifier** | https://www.gov.pl/zagospodarowanieprzestrzenne/app/StrefaPlanistyczna/PL.ZIPPZP.11968/022501-POG/1POG-18SI/20260708T094326 |
| **przestrzen nazw** | PL.ZIPPZP.11968/022501-POG |
| **lokalny id** | 1POG-18SI |
| **wersja id** | 20260708T094326 |
| **poczatek wersji obiektu** | 2026-07-08T09:43:26 |
| **nazwa** | strefa infrastrukturalna |
| **oznaczenie** | 18SI |
| **symbol** | SI |
| **obowiazuje od** | 2026-07-08 |
| **obowiazuje do** | obecnie |
| **status** | w opracowaniu https://inspire.ec.europa.eu/codelist/ProcessStepGeneralValue/elaboration |
| **charakter ustalenia** | ogólnie wiążące https://inspire.ec.europa.eu/codelist/RegulationNatureValue/generallyBinding |
| **profil podstawowy** | teren infrastruktury technicznej<br>teren komunikacji<br>teren ogrodów działkowych |
| **profil dodatkowy** | teren usług<br>teren produkcji<br>teren zieleni urządzonej |
| **minimalny udzial powierzchni biologicznie czynnej** | 20% |

| | |
|---|---|
| **geometria** |  |
| **plan** | https://www.gov.pl/zagospodarowanieprzestrzenne/app /AktPlanowaniaPrzestrzennego/PL.ZIPPZP.11968/022501-POG/1POG |
| **strefa planistyczna** | PL.ZIPPZP.11968_022501-POG_1POG-18SU_20260708T094326 |
| **identifier** | https://www.gov.pl/zagospodarowanieprzestrzenne/app /StrefaPlanistyczna/PL.ZIPPZP.11968/022501-POG/1POG-18SU /20260708T094326 |
| **przestrzen nazw** | PL.ZIPPZP.11968/022501-POG |
| **lokalny id** | 1POG-18SU |
| **wersja id** | 20260708T094326 |
| **poczatek wersji obiektu** | 2026-07-08T09:43:26 |
| **nazwa** | strefa usługowa |
| **oznaczenie** | 18SU |
| **symbol** | SU |
| **obowiazuje od** | 2026-07-08 |
| **obowiazuje do** | obecnie |
| **status** | w opracowaniu https://inspire.ec.europa.eu/codelist/ProcessStepGeneralValue /elaboration |
| **charakter ustalenia** | ogólnie wiążące https://inspire.ec.europa.eu/codelist/RegulationNatureValue /generallyBinding |
| **profil podstawowy** | teren usług<br>teren komunikacji<br>teren zieleni urządzonej<br>teren ogrodów działkowych<br>teren infrastruktury technicznej |
| **profil dodatkowy** | teren składów i magazynów<br>teren elektrowni słonecznej<br>teren zieleni naturalnej<br>teren lasu |
| **maksymalna nadziemna intensywnosc zabudowy** | 0.8 |
| **maksymalny udzial powierzchni zabudowy** | 50% |
| **maksymalna wysokosc zabudowy** | 10.0 m |
| **minimalny udzial powierzchni biologicznie czynnej** | 50% |

| | |
|---|---|
| **geometria** |  |
| **plan** | https://www.gov.pl/zagospodarowanieprzestrzenne/app /AktPlanowaniaPrzestrzennego/PL.ZIPPZP.11968/022501-POG/1POG |
| **strefa planistyczna** | PL.ZIPPZP.11968_022501-POG_1POG-18SN_20260708T094326 |
| **identifier** | https://www.gov.pl/zagospodarowanieprzestrzenne/app /StrefaPlanistyczna/PL.ZIPPZP.11968/022501-POG/1POG-18SN /20260708T094326 |
| **przestrzen nazw** | PL.ZIPPZP.11968/022501-POG |
| **lokalny id** | 1POG-18SN |
| **wersja id** | 20260708T094326 |
| **poczatek wersji obiektu** | 2026-07-08T09:43:26 |
| **nazwa** | strefa zieleni i rekreacji |
| **oznaczenie** | 18SN |
| **symbol** | SN |
| **obowiazuje od** | 2026-07-08 |
| **obowiazuje do** | obecnie |
| **status** | w opracowaniu https://inspire.ec.europa.eu/codelist/ProcessStepGeneralValue /elaboration |
| **charakter ustalenia** | ogólnie wiążące https://inspire.ec.europa.eu/codelist/RegulationNatureValue /generallyBinding |
| **profil podstawowy** | teren zieleni urządzonej<br>teren plaży<br>teren wód<br>teren komunikacji<br>teren ogrodów działkowych<br>teren infrastruktury technicznej |
| **profil dodatkowy** | teren usług sportu i rekreacji<br>teren usług kultury i rozrywki<br>teren usług handlu detalicznego<br>teren usług gastronomii<br>teren usług turystyki<br>teren usług nauki<br>teren usług edukacji<br>teren usług zdrowia i pomocy społecznej<br>teren zieleni naturalnej<br>teren lasu |
| **maksymalna nadziemna** | |

| | |
|---|---|
| **intensywnosc zabudowy** | 0.3 |
| **maksymalny udzial powierzchni zabudowy** | 50% |
| **maksymalna wysokosc zabudowy** | 14.0 m |
| **minimalny udzial powierzchni biologicznie czynnej** | 50% |
| **geometria** |  |
| **plan** | https://www.gov.pl/zagospodarowanieprzestrzenne/app /AktPlanowaniaPrzestrzennego/PL.ZIPPZP.11968/022501-POG/1POG |

| | |
|---|---|
| **strefa planistyczna** | PL.ZIPPZP.11968_022501-POG_1POG-19SJ_20260708T094326 |
| **identifier** | https://www.gov.pl/zagospodarowanieprzestrzenne/app /StrefaPlanistyczna/PL.ZIPPZP.11968/022501-POG/1POG-19SJ /20260708T094326 |
| **przestrzen nazw** | PL.ZIPPZP.11968/022501-POG |
| **lokalny id** | 1POG-19SJ |
| **wersja id** | 20260708T094326 |
| **poczatek wersji obiektu** | 2026-07-08T09:43:26 |
| **nazwa** | strefa wielofunkcyjna z zabudową mieszkaniową jednorodzinną |
| **oznaczenie** | 19SJ |
| **symbol** | SJ |
| **obowiazuje od** | 2026-07-08 |
| **obowiazuje do** | obecnie |
| **status** | w opracowaniu https://inspire.ec.europa.eu/codelist/ProcessStepGeneralValue /elaboration |
| **charakter ustalenia** | ogólnie wiążące https://inspire.ec.europa.eu/codelist/RegulationNatureValue /generallyBinding |
| **profil podstawowy** | teren zabudowy mieszkaniowej jednorodzinnej<br>teren usług<br>teren komunikacji<br>teren zieleni urządzonej<br>teren ogrodów działkowych<br>teren infrastruktury technicznej |
| **profil dodatkowy** | teren zabudowy letniskowej lub rekreacji indywidualnej<br>teren zieleni naturalnej<br>teren lasu |

| | |
|---|---|
| **maksymalna nadziemna intensywnosc zabudowy** | 0.6 |
| **maksymalny udzial powierzchni zabudowy** | 60% |
| **maksymalna wysokosc zabudowy** | 11.0 m |
| **minimalny udzial powierzchni biologicznie czynnej** | 40% |
| **geometria** |  |
| **plan** | https://www.gov.pl/zagospodarowanieprzestrzenne/app /AktPlanowaniaPrzestrzennego/PL.ZIPPZP.11968/022501-POG/1POG |

| | |
|---|---|
| **strefa planistyczna** | PL.ZIPPZP.11968_022501-POG_1POG-19SI_20260708T094326 |
| **identifier** | https://www.gov.pl/zagospodarowanieprzestrzenne/app /StrefaPlanistyczna/PL.ZIPPZP.11968/022501-POG/1POG-19SI /20260708T094326 |
| **przestrzen nazw** | PL.ZIPPZP.11968/022501-POG |
| **lokalny id** | 1POG-19SI |
| **wersja id** | 20260708T094326 |
| **poczatek wersji obiektu** | 2026-07-08T09:43:26 |
| **nazwa** | strefa infrastrukturalna |
| **oznaczenie** | 19SI |
| **symbol** | SI |
| **obowiazuje od** | 2026-07-08 |
| **obowiazuje do** | obecnie |
| **status** | w opracowaniu https://inspire.ec.europa.eu/codelist/ProcessStepGeneralValue /elaboration |
| **charakter ustalenia** | ogólnie wiążące https://inspire.ec.europa.eu/codelist/RegulationNatureValue /generallyBinding |
| **profil podstawowy** | teren infrastruktury technicznej<br>teren komunikacji<br>teren ogrodów działkowych |
| **profil dodatkowy** | teren usług<br>teren produkcji<br>teren zieleni urządzonej |
| **minimalny udzial powierzchni biologicznie czynnej** | 20% |

| | |
|---|---|
| **geometria** |  |
| **plan** | https://www.gov.pl/zagospodarowanieprzestrzenne/app/AktPlanowaniaPrzestrzennego/PL.ZIPPZP.11968/022501-POG/1POG |
| **strefa planistyczna** | PL.ZIPPZP.11968_022501-POG_1POG-19SW_20260708T094326 |
| **identifier** | https://www.gov.pl/zagospodarowanieprzestrzenne/app/StrefaPlanistyczna/PL.ZIPPZP.11968/022501-POG/1POG-19SW/20260708T094326 |
| **przestrzen nazw** | PL.ZIPPZP.11968/022501-POG |
| **lokalny id** | 1POG-19SW |
| **wersja id** | 20260708T094326 |
| **poczatek wersji obiektu** | 2026-07-08T09:43:26 |
| **nazwa** | strefa wielofunkcyjna z zabudową mieszkaniową wielorodzinną |
| **oznaczenie** | 19SW |
| **symbol** | SW |
| **obowiazuje od** | 2026-07-08 |
| **obowiazuje do** | obecnie |
| **status** | w opracowaniu<br>https://inspire.ec.europa.eu/codelist/ProcessStepGeneralValue/elaboration |
| **charakter ustalenia** | ogólnie wiążące<br>https://inspire.ec.europa.eu/codelist/RegulationNatureValue/generallyBinding |
| **profil podstawowy** | teren zabudowy mieszkaniowej wielorodzinnej<br>teren usług<br>teren komunikacji<br>teren zieleni urządzonej<br>teren ogrodów działkowych<br>teren infrastruktury technicznej |
| **profil dodatkowy** | teren zabudowy mieszkaniowej jednorodzinnej<br>teren handlu wielkopowierzchniowego<br>teren zieleni naturalnej |
| **maksymalna nadziemna intensywnosc zabudowy** | 2.5 |
| **maksymalny udzial powierzchni zabudowy** | 70% |
| **maksymalna wysokosc zabudowy** | 15.0 m |
| **minimalny udzial powierzchni biologicznie czynnej** | 30% |

| | |
|---|---|
| **geometria** |  |
| **plan** | https://www.gov.pl/zagospodarowanieprzestrzenne/app /AktPlanowaniaPrzestrzennego/PL.ZIPPZP.11968/022501-POG/1POG |
| **strefa planistyczna** | PL.ZIPPZP.11968_022501-POG_1POG-19SU_20260708T094326 |
| **identifier** | https://www.gov.pl/zagospodarowanieprzestrzenne/app /StrefaPlanistyczna/PL.ZIPPZP.11968/022501-POG/1POG-19SU /20260708T094326 |
| **przestrzen nazw** | PL.ZIPPZP.11968/022501-POG |
| **lokalny id** | 1POG-19SU |
| **wersja id** | 20260708T094326 |
| **poczatek wersji obiektu** | 2026-07-08T09:43:26 |
| **nazwa** | strefa usługowa |
| **oznaczenie** | 19SU |
| **symbol** | SU |
| **obowiazuje od** | 2026-07-08 |
| **obowiazuje do** | obecnie |
| **status** | w opracowaniu https://inspire.ec.europa.eu/codelist/ProcessStepGeneralValue /elaboration |
| **charakter ustalenia** | ogólnie wiążące https://inspire.ec.europa.eu/codelist/RegulationNatureValue /generallyBinding |
| **profil podstawowy** | teren usług<br>teren komunikacji<br>teren zieleni urządzonej<br>teren ogrodów działkowych<br>teren infrastruktury technicznej |
| **profil dodatkowy** | teren składów i magazynów<br>teren elektrowni słonecznej<br>teren zieleni naturalnej<br>teren lasu |
| **maksymalna nadziemna intensywnosc zabudowy** | 0.8 |
| **maksymalny udzial powierzchni zabudowy** | 50% |
| **maksymalna wysokosc zabudowy** | 10.0 m |
| **minimalny udzial powierzchni** | |

| | |
|---|---|
| **biologicznie czynnej** | 50% |
| **geometria** |  |
| **plan** | https://www.gov.pl/zagospodarowanieprzestrzenne/app /AktPlanowaniaPrzestrzennego/PL.ZIPPZP.11968/022501-POG/1POG |

| | |
|---|---|
| **strefa planistyczna** | PL.ZIPPZP.11968_022501-POG_1POG-20SJ_20260708T094326 |
| **identifier** | https://www.gov.pl/zagospodarowanieprzestrzenne/app /StrefaPlanistyczna/PL.ZIPPZP.11968/022501-POG/1POG-20SJ /20260708T094326 |
| **przestrzen nazw** | PL.ZIPPZP.11968/022501-POG |
| **lokalny id** | 1POG-20SJ |
| **wersja id** | 20260708T094326 |
| **poczatek wersji obiektu** | 2026-07-08T09:43:26 |
| **nazwa** | strefa wielofunkcyjna z zabudową mieszkaniową jednorodzinną |
| **oznaczenie** | 20SJ |
| **symbol** | SJ |
| **obowiazuje od** | 2026-07-08 |
| **obowiazuje do** | obecnie |
| **status** | w opracowaniu https://inspire.ec.europa.eu/codelist/ProcessStepGeneralValue /elaboration |
| **charakter ustalenia** | ogólnie wiążące https://inspire.ec.europa.eu/codelist/RegulationNatureValue /generallyBinding |
| **profil podstawowy** | teren zabudowy mieszkaniowej jednorodzinnej<br>teren usług<br>teren komunikacji<br>teren zieleni urządzonej<br>teren ogrodów działkowych<br>teren infrastruktury technicznej |
| **profil dodatkowy** | teren zabudowy letniskowej lub rekreacji indywidualnej<br>teren zieleni naturalnej<br>teren lasu |
| **maksymalna nadziemna intensywnosc zabudowy** | 0.6 |
| **maksymalny udzial powierzchni zabudowy** | 60% |
| **maksymalna wysokosc zabudowy** | 11.0 m |

| | |
|---|---|
| **minimalny udzial powierzchni biologicznie czynnej** | 40% |
| **geometria** |  |
| **plan** | https://www.gov.pl/zagospodarowanieprzestrzenne/app/AktPlanowaniaPrzestrzennego/PL.ZIPPZP.11968/022501-POG/1POG |

| | |
|---|---|
| **strefa planistyczna** | PL.ZIPPZP.11968_022501-POG_1POG-20SI_20260708T094326 |
| **identifier** | https://www.gov.pl/zagospodarowanieprzestrzenne/app/StrefaPlanistyczna/PL.ZIPPZP.11968/022501-POG/1POG-20SI/20260708T094326 |
| **przestrzen nazw** | PL.ZIPPZP.11968/022501-POG |
| **lokalny id** | 1POG-20SI |
| **wersja id** | 20260708T094326 |
| **poczatek wersji obiektu** | 2026-07-08T09:43:26 |
| **nazwa** | strefa infrastrukturalna |
| **oznaczenie** | 20SI |
| **symbol** | SI |
| **obowiazuje od** | 2026-07-08 |
| **obowiazuje do** | obecnie |
| **status** | w opracowaniu https://inspire.ec.europa.eu/codelist/ProcessStepGeneralValue/elaboration |
| **charakter ustalenia** | ogólnie wiążące https://inspire.ec.europa.eu/codelist/RegulationNatureValue/generallyBinding |
| **profil podstawowy** | teren infrastruktury technicznej<br>teren komunikacji<br>teren ogrodów działkowych |
| **profil dodatkowy** | teren usług<br>teren produkcji<br>teren zieleni urządzonej<br>teren zieleni naturalnej |
| **minimalny udzial powierzchni biologicznie czynnej** | 20% |
| **geometria** | |



| | |
|---|---|
| **plan** | https://www.gov.pl/zagospodarowanieprzestrzenne/app/AktPlanowaniaPrzestrzennego/PL.ZIPPZP.11968/022501-POG/1POG |

| | |
|---|---|
| **strefa planistyczna** | PL.ZIPPZP.11968_022501-POG_1POG-20SW_20260708T094326 |
| **identifier** | https://www.gov.pl/zagospodarowanieprzestrzenne/app/StrefaPlanistyczna/PL.ZIPPZP.11968/022501-POG/1POG-20SW/20260708T094326 |
| **przestrzen nazw** | PL.ZIPPZP.11968/022501-POG |
| **lokalny id** | 1POG-20SW |
| **wersja id** | 20260708T094326 |
| **poczatek wersji obiektu** | 2026-07-08T09:43:26 |
| **nazwa** | strefa wielofunkcyjna z zabudową mieszkaniową wielorodzinną |
| **oznaczenie** | 20SW |
| **symbol** | SW |
| **obowiazuje od** | 2026-07-08 |
| **obowiazuje do** | obecnie |
| **status** | w opracowaniu<br>https://inspire.ec.europa.eu/codelist/ProcessStepGeneralValue/elaboration |
| **charakter ustalenia** | ogólnie wiążące<br>https://inspire.ec.europa.eu/codelist/RegulationNatureValue/generallyBinding |
| **profil podstawowy** | teren zabudowy mieszkaniowej wielorodzinnej<br>teren usług<br>teren komunikacji<br>teren zieleni urządzonej<br>teren ogrodów działkowych<br>teren infrastruktury technicznej |
| **profil dodatkowy** | teren zabudowy mieszkaniowej jednorodzinnej<br>teren lasu |
| **maksymalna nadziemna intensywnosc zabudowy** | 2.5 |
| **maksymalny udzial powierzchni zabudowy** | 70% |
| **maksymalna wysokosc zabudowy** | 15.0 m |
| **minimalny udzial powierzchni biologicznie czynnej** | 30% |

| | |
|---|---|
| **geometria** |  |
| **plan** | https://www.gov.pl/zagospodarowanieprzestrzenne/app /AktPlanowaniaPrzestrzennego/PL.ZIPPZP.11968/022501-POG/1POG |
| **strefa planistyczna** | PL.ZIPPZP.11968_022501-POG_1POG-20SU_20260708T094326 |
| **identifier** | https://www.gov.pl/zagospodarowanieprzestrzenne/app /StrefaPlanistyczna/PL.ZIPPZP.11968/022501-POG/1POG-20SU /20260708T094326 |
| **przestrzen nazw** | PL.ZIPPZP.11968/022501-POG |
| **lokalny id** | 1POG-20SU |
| **wersja id** | 20260708T094326 |
| **poczatek wersji obiektu** | 2026-07-08T09:43:26 |
| **nazwa** | strefa usługowa |
| **oznaczenie** | 20SU |
| **symbol** | SU |
| **obowiazuje od** | 2026-07-08 |
| **obowiazuje do** | obecnie |
| **status** | w opracowaniu https://inspire.ec.europa.eu/codelist/ProcessStepGeneralValue /elaboration |
| **charakter ustalenia** | ogólnie wiążące https://inspire.ec.europa.eu/codelist/RegulationNatureValue /generallyBinding |
| **profil podstawowy** | teren usług<br>teren komunikacji<br>teren zieleni urządzonej<br>teren ogrodów działkowych<br>teren infrastruktury technicznej |
| **profil dodatkowy** | teren składów i magazynów<br>teren elektrowni słonecznej<br>teren zieleni naturalnej<br>teren lasu |
| **maksymalna nadziemna intensywnosc zabudowy** | 0.8 |
| **maksymalny udzial powierzchni zabudowy** | 50% |
| **maksymalna wysokosc zabudowy** | 10.0 m |
| **minimalny udzial powierzchni biologicznie czynnej** | 50% |

| | |
|---|---|
| **geometria** |  |
| **plan** | https://www.gov.pl/zagospodarowanieprzestrzenne/app/AktPlanowaniaPrzestrzennego/PL.ZIPPZP.11968/022501-POG/1POG |
| **strefa planistyczna** | PL.ZIPPZP.11968_022501-POG_1POG-21SJ_20260708T094326 |
| **identifier** | https://www.gov.pl/zagospodarowanieprzestrzenne/app/StrefaPlanistyczna/PL.ZIPPZP.11968/022501-POG/1POG-21SJ/20260708T094326 |
| **przestrzen nazw** | PL.ZIPPZP.11968/022501-POG |
| **lokalny id** | 1POG-21SJ |
| **wersja id** | 20260708T094326 |
| **poczatek wersji obiektu** | 2026-07-08T09:43:26 |
| **nazwa** | strefa wielofunkcyjna z zabudową mieszkaniową jednorodzinną |
| **oznaczenie** | 21SJ |
| **symbol** | SJ |
| **obowiazuje od** | 2026-07-08 |
| **obowiazuje do** | obecnie |
| **status** | w opracowaniu<br>https://inspire.ec.europa.eu/codelist/ProcessStepGeneralValue/elaboration |
| **charakter ustalenia** | ogólnie wiążące<br>https://inspire.ec.europa.eu/codelist/RegulationNatureValue/generallyBinding |
| **profil podstawowy** | teren zabudowy mieszkaniowej jednorodzinnej<br>teren usług<br>teren komunikacji<br>teren zieleni urządzonej<br>teren ogrodów działkowych<br>teren infrastruktury technicznej |
| **profil dodatkowy** | teren zabudowy letniskowej lub rekreacji indywidualnej<br>teren zieleni naturalnej<br>teren lasu |
| **maksymalna nadziemna intensywnosc zabudowy** | 0.6 |
| **maksymalny udzial powierzchni zabudowy** | 60% |
| **maksymalna wysokosc zabudowy** | 11.0 m |
| **minimalny udzial powierzchni** | |

| | |
|---|---|
| **biologicznie czynnej** | 40% |
| **geometria** |  |
| **plan** | https://www.gov.pl/zagospodarowanieprzestrzenne/app /AktPlanowaniaPrzestrzennego/PL.ZIPPZP.11968/022501-POG/1POG |

| | |
|---|---|
| **strefa planistyczna** | PL.ZIPPZP.11968_022501-POG_1POG-21SI_20260708T094326 |
| **identifier** | https://www.gov.pl/zagospodarowanieprzestrzenne/app /StrefaPlanistyczna/PL.ZIPPZP.11968/022501-POG/1POG-21SI /20260708T094326 |
| **przestrzen nazw** | PL.ZIPPZP.11968/022501-POG |
| **lokalny id** | 1POG-21SI |
| **wersja id** | 20260708T094326 |
| **poczatek wersji obiektu** | 2026-07-08T09:43:26 |
| **nazwa** | strefa infrastrukturalna |
| **oznaczenie** | 21SI |
| **symbol** | SI |
| **obowiazuje od** | 2026-07-08 |
| **obowiazuje do** | obecnie |
| **status** | w opracowaniu https://inspire.ec.europa.eu/codelist/ProcessStepGeneralValue /elaboration |
| **charakter ustalenia** | ogólnie wiążące https://inspire.ec.europa.eu/codelist/RegulationNatureValue /generallyBinding |
| **profil podstawowy** | teren infrastruktury technicznej<br>teren komunikacji<br>teren ogrodów działkowych |
| **profil dodatkowy** | teren usług<br>teren produkcji<br>teren zieleni urządzonej |
| **minimalny udzial powierzchni biologicznie czynnej** | 20% |
| **geometria** | |



| | |
|---|---|
| **plan** | https://www.gov.pl/zagospodarowanieprzestrzenne/app/AktPlanowaniaPrzestrzennego/PL.ZIPPZP.11968/022501-POG/1POG |

| | |
|---|---|
| **strefa planistyczna** | PL.ZIPPZP.11968_022501-POG_1POG-21SW_20260708T094326 |
| **identifier** | https://www.gov.pl/zagospodarowanieprzestrzenne/app/StrefaPlanistyczna/PL.ZIPPZP.11968/022501-POG/1POG-21SW/20260708T094326 |
| **przestrzen nazw** | PL.ZIPPZP.11968/022501-POG |
| **lokalny id** | 1POG-21SW |
| **wersja id** | 20260708T094326 |
| **poczatek wersji obiektu** | 2026-07-08T09:43:26 |
| **nazwa** | strefa wielofunkcyjna z zabudową mieszkaniową wielorodzinną |
| **oznaczenie** | 21SW |
| **symbol** | SW |
| **obowiazuje od** | 2026-07-08 |
| **obowiazuje do** | obecnie |
| **status** | w opracowaniu<br>https://inspire.ec.europa.eu/codelist/ProcessStepGeneralValue/elaboration |
| **charakter ustalenia** | ogólnie wiążące<br>https://inspire.ec.europa.eu/codelist/RegulationNatureValue/generallyBinding |
| **profil podstawowy** | teren zabudowy mieszkaniowej wielorodzinnej<br>teren usług<br>teren komunikacji<br>teren zieleni urządzonej<br>teren ogrodów działkowych<br>teren infrastruktury technicznej |
| **profil dodatkowy** | teren zabudowy mieszkaniowej jednorodzinnej<br>teren lasu |
| **maksymalna nadziemna intensywnosc zabudowy** | 2.5 |
| **maksymalny udzial powierzchni zabudowy** | 70% |
| **maksymalna wysokosc zabudowy** | 15.0 m |
| **minimalny udzial powierzchni biologicznie czynnej** | 30% |

| | |
|---|---|
| **geometria** |  |
| **plan** | https://www.gov.pl/zagospodarowanieprzestrzenne/app /AktPlanowaniaPrzestrzennego/PL.ZIPPZP.11968/022501-POG/1POG |
| **strefa planistyczna** | PL.ZIPPZP.11968_022501-POG_1POG-22SJ_20260708T094326 |
| **identifier** | https://www.gov.pl/zagospodarowanieprzestrzenne/app /StrefaPlanistyczna/PL.ZIPPZP.11968/022501-POG/1POG-22SJ /20260708T094326 |
| **przestrzen nazw** | PL.ZIPPZP.11968/022501-POG |
| **lokalny id** | 1POG-22SJ |
| **wersja id** | 20260708T094326 |
| **poczatek wersji obiektu** | 2026-07-08T09:43:26 |
| **nazwa** | strefa wielofunkcyjna z zabudową mieszkaniową jednorodzinną |
| **oznaczenie** | 22SJ |
| **symbol** | SJ |
| **obowiazuje od** | 2026-07-08 |
| **obowiazuje do** | obecnie |
| **status** | w opracowaniu https://inspire.ec.europa.eu/codelist/ProcessStepGeneralValue /elaboration |
| **charakter ustalenia** | ogólnie wiążące https://inspire.ec.europa.eu/codelist/RegulationNatureValue /generallyBinding |
| **profil podstawowy** | teren zabudowy mieszkaniowej jednorodzinnej<br>teren usług<br>teren komunikacji<br>teren zieleni urządzonej<br>teren ogrodów działkowych<br>teren infrastruktury technicznej |
| **profil dodatkowy** | teren zabudowy letniskowej lub rekreacji indywidualnej<br>teren zieleni naturalnej<br>teren lasu |
| **maksymalna nadziemna intensywnosc zabudowy** | 0.4 |
| **maksymalny udzial powierzchni zabudowy** | 60% |
| **maksymalna wysokosc zabudowy** | 11.0 m |
| **minimalny udzial powierzchni biologicznie czynnej** | 40% |

| | |
|---|---|
| **geometria** |  |
| **plan** | https://www.gov.pl/zagospodarowanieprzestrzenne/app /AktPlanowaniaPrzestrzennego/PL.ZIPPZP.11968/022501-POG/1POG |

| | |
|---|---|
| **strefa planistyczna** | PL.ZIPPZP.11968_022501-POG_1POG-22SI_20260708T094326 |
| **identifier** | https://www.gov.pl/zagospodarowanieprzestrzenne/app /StrefaPlanistyczna/PL.ZIPPZP.11968/022501-POG/1POG-22SI /20260708T094326 |
| **przestrzen nazw** | PL.ZIPPZP.11968/022501-POG |
| **lokalny id** | 1POG-22SI |
| **wersja id** | 20260708T094326 |
| **poczatek wersji obiektu** | 2026-07-08T09:43:26 |
| **nazwa** | strefa infrastrukturalna |
| **oznaczenie** | 22SI |
| **symbol** | SI |
| **obowiazuje od** | 2026-07-08 |
| **obowiazuje do** | obecnie |
| **status** | w opracowaniu https://inspire.ec.europa.eu/codelist/ProcessStepGeneralValue /elaboration |
| **charakter ustalenia** | ogólnie wiążące https://inspire.ec.europa.eu/codelist/RegulationNatureValue /generallyBinding |
| **profil podstawowy** | teren infrastruktury technicznej<br>teren komunikacji<br>teren ogrodów działkowych |
| **profil dodatkowy** | teren usług<br>teren produkcji<br>teren zieleni urządzonej |
| **minimalny udzial powierzchni biologicznie czynnej** | 20% |
| **geometria** | |



| | |
|---|---|
| **plan** | https://www.gov.pl/zagospodarowanieprzestrzenne/app /AktPlanowaniaPrzestrzennego/PL.ZIPPZP.11968/022501-POG/1POG |

| | |
|---|---|
| **strefa planistyczna** | PL.ZIPPZP.11968_022501-POG_1POG-22SW_20260708T094326 |
| **identifier** | https://www.gov.pl/zagospodarowanieprzestrzenne/app /StrefaPlanistyczna/PL.ZIPPZP.11968/022501-POG/1POG-22SW /20260708T094326 |
| **przestrzen nazw** | PL.ZIPPZP.11968/022501-POG |
| **lokalny id** | 1POG-22SW |
| **wersja id** | 20260708T094326 |
| **poczatek wersji obiektu** | 2026-07-08T09:43:26 |
| **nazwa** | strefa wielofunkcyjna z zabudową mieszkaniową wielorodzinną |
| **oznaczenie** | 22SW |
| **symbol** | SW |
| **obowiazuje od** | 2026-07-08 |
| **obowiazuje do** | obecnie |
| **status** | w opracowaniu https://inspire.ec.europa.eu/codelist/ProcessStepGeneralValue /elaboration |
| **charakter ustalenia** | ogólnie wiążące https://inspire.ec.europa.eu/codelist/RegulationNatureValue /generallyBinding |
| **profil podstawowy** | teren zabudowy mieszkaniowej wielorodzinnej<br>teren usług<br>teren komunikacji<br>teren zieleni urządzonej<br>teren ogrodów działkowych<br>teren infrastruktury technicznej |
| **profil dodatkowy** | teren zabudowy mieszkaniowej jednorodzinnej<br>teren lasu |
| **maksymalna nadziemna intensywnosc zabudowy** | 2.5 |
| **maksymalny udzial powierzchni zabudowy** | 70% |
| **maksymalna wysokosc zabudowy** | 15.0 m |
| **minimalny udzial powierzchni biologicznie czynnej** | 30% |

| | |
|---|---|
| **geometria** |  |
| **plan** | https://www.gov.pl/zagospodarowanieprzestrzenne/app /AktPlanowaniaPrzestrzennego/PL.ZIPPZP.11968/022501-POG/1POG |
| **strefa planistyczna** | PL.ZIPPZP.11968_022501-POG_1POG-23SJ_20260708T094326 |
| **identifier** | https://www.gov.pl/zagospodarowanieprzestrzenne/app /StrefaPlanistyczna/PL.ZIPPZP.11968/022501-POG/1POG-23SJ /20260708T094326 |
| **przestrzen nazw** | PL.ZIPPZP.11968/022501-POG |
| **lokalny id** | 1POG-23SJ |
| **wersja id** | 20260708T094326 |
| **poczatek wersji obiektu** | 2026-07-08T09:43:26 |
| **nazwa** | strefa wielofunkcyjna z zabudową mieszkaniową jednorodzinną |
| **oznaczenie** | 23SJ |
| **symbol** | SJ |
| **obowiazuje od** | 2026-07-08 |
| **obowiazuje do** | obecnie |
| **status** | w opracowaniu https://inspire.ec.europa.eu/codelist/ProcessStepGeneralValue /elaboration |
| **charakter ustalenia** | ogólnie wiążące https://inspire.ec.europa.eu/codelist/RegulationNatureValue /generallyBinding |
| **profil podstawowy** | teren zabudowy mieszkaniowej jednorodzinnej<br>teren usług<br>teren komunikacji<br>teren zieleni urządzonej<br>teren ogrodów działkowych<br>teren infrastruktury technicznej |
| **profil dodatkowy** | teren zabudowy letniskowej lub rekreacji indywidualnej<br>teren zieleni naturalnej<br>teren lasu |
| **maksymalna nadziemna intensywnosc zabudowy** | 0.6 |
| **maksymalny udzial powierzchni zabudowy** | 70% |
| **maksymalna wysokosc zabudowy** | 12.0 m |
| **minimalny udzial powierzchni biologicznie czynnej** | 30% |

| | |
|---|---|
| **geometria** |  |
| **plan** | https://www.gov.pl/zagospodarowanieprzestrzenne/app /AktPlanowaniaPrzestrzennego/PL.ZIPPZP.11968/022501-POG/1POG |
| **strefa planistyczna** | PL.ZIPPZP.11968_022501-POG_1POG-23SI_20260708T094326 |
| **identifier** | https://www.gov.pl/zagospodarowanieprzestrzenne/app /StrefaPlanistyczna/PL.ZIPPZP.11968/022501-POG/1POG-23SI /20260708T094326 |
| **przestrzen nazw** | PL.ZIPPZP.11968/022501-POG |
| **lokalny id** | 1POG-23SI |
| **wersja id** | 20260708T094326 |
| **poczatek wersji obiektu** | 2026-07-08T09:43:26 |
| **nazwa** | strefa infrastrukturalna |
| **oznaczenie** | 23SI |
| **symbol** | SI |
| **obowiazuje od** | 2026-07-08 |
| **obowiazuje do** | obecnie |
| **status** | w opracowaniu https://inspire.ec.europa.eu/codelist/ProcessStepGeneralValue /elaboration |
| **charakter ustalenia** | ogólnie wiążące https://inspire.ec.europa.eu/codelist/RegulationNatureValue /generallyBinding |
| **profil podstawowy** | teren infrastruktury technicznej<br>teren komunikacji<br>teren ogrodów działkowych |
| **profil dodatkowy** | teren usług<br>teren produkcji<br>teren zieleni urządzonej |
| **minimalny udzial powierzchni biologicznie czynnej** | 20% |
| **geometria** | |



| | |
|---|---|
| **plan** | https://www.gov.pl/zagospodarowanieprzestrzenne/app/AktPlanowaniaPrzestrzennego/PL.ZIPPZP.11968/022501-POG/1POG |
| **strefa planistyczna** | PL.ZIPPZP.11968_022501-POG_1POG-23SW_20260708T094326 |
| **identifier** | https://www.gov.pl/zagospodarowanieprzestrzenne/app/StrefaPlanistyczna/PL.ZIPPZP.11968/022501-POG/1POG-23SW/20260708T094326 |
| **przestrzen nazw** | PL.ZIPPZP.11968/022501-POG |
| **lokalny id** | 1POG-23SW |
| **wersja id** | 20260708T094326 |
| **poczatek wersji obiektu** | 2026-07-08T09:43:26 |
| **nazwa** | strefa wielofunkcyjna z zabudową mieszkaniową wielorodzinną |
| **oznaczenie** | 23SW |
| **symbol** | SW |
| **obowiazuje od** | 2026-07-08 |
| **obowiazuje do** | obecnie |
| **status** | w opracowaniu<br>https://inspire.ec.europa.eu/codelist/ProcessStepGeneralValue/elaboration |
| **charakter ustalenia** | ogólnie wiążące<br>https://inspire.ec.europa.eu/codelist/RegulationNatureValue/generallyBinding |
| **profil podstawowy** | teren zabudowy mieszkaniowej wielorodzinnej<br>teren usług<br>teren komunikacji<br>teren zieleni urządzonej<br>teren ogrodów działkowych<br>teren infrastruktury technicznej |
| **profil dodatkowy** | teren zabudowy mieszkaniowej jednorodzinnej<br>teren lasu |
| **maksymalna nadziemna intensywnosc zabudowy** | 1 |
| **maksymalny udzial powierzchni zabudowy** | 70% |
| **maksymalna wysokosc zabudowy** | 13.0 m |
| **minimalny udzial powierzchni biologicznie czynnej** | 30% |

| | |
|---|---|
| **geometria** |  |
| **plan** | https://www.gov.pl/zagospodarowanieprzestrzenne/app/AktPlanowaniaPrzestrzennego/PL.ZIPPZP.11968/022501-POG/1POG |
| **strefa planistyczna** | PL.ZIPPZP.11968_022501-POG_1POG-24SJ_20260708T094326 |
| **identifier** | https://www.gov.pl/zagospodarowanieprzestrzenne/app/StrefaPlanistyczna/PL.ZIPPZP.11968/022501-POG/1POG-24SJ/20260708T094326 |
| **przestrzen nazw** | PL.ZIPPZP.11968/022501-POG |
| **lokalny id** | 1POG-24SJ |
| **wersja id** | 20260708T094326 |
| **poczatek wersji obiektu** | 2026-07-08T09:43:26 |
| **nazwa** | strefa wielofunkcyjna z zabudową mieszkaniową jednorodzinną |
| **oznaczenie** | 24SJ |
| **symbol** | SJ |
| **obowiazuje od** | 2026-07-08 |
| **obowiazuje do** | obecnie |
| **status** | w opracowaniu<br>https://inspire.ec.europa.eu/codelist/ProcessStepGeneralValue/elaboration |
| **charakter ustalenia** | ogólnie wiążące<br>https://inspire.ec.europa.eu/codelist/RegulationNatureValue/generallyBinding |
| **profil podstawowy** | teren zabudowy mieszkaniowej jednorodzinnej<br>teren usług<br>teren komunikacji<br>teren zieleni urządzonej<br>teren ogrodów działkowych<br>teren infrastruktury technicznej |
| **profil dodatkowy** | teren zabudowy letniskowej lub rekreacji indywidualnej<br>teren zieleni naturalnej<br>teren lasu |
| **maksymalna nadziemna intensywnosc zabudowy** | 0.6 |
| **maksymalny udzial powierzchni zabudowy** | 50% |
| **maksymalna wysokosc zabudowy** | 10.0 m |
| **minimalny udzial powierzchni biologicznie czynnej** | 50% |

| | |
|---|---|
| **geometria** |  |
| **plan** | https://www.gov.pl/zagospodarowanieprzestrzenne/app /AktPlanowaniaPrzestrzennego/PL.ZIPPZP.11968/022501-POG/1POG |

| | |
|---|---|
| **strefa planistyczna** | PL.ZIPPZP.11968_022501-POG_1POG-24SI_20260708T094326 |
| **identifier** | https://www.gov.pl/zagospodarowanieprzestrzenne/app /StrefaPlanistyczna/PL.ZIPPZP.11968/022501-POG/1POG-24SI /20260708T094326 |
| **przestrzen nazw** | PL.ZIPPZP.11968/022501-POG |
| **lokalny id** | 1POG-24SI |
| **wersja id** | 20260708T094326 |
| **poczatek wersji obiektu** | 2026-07-08T09:43:26 |
| **nazwa** | strefa infrastrukturalna |
| **oznaczenie** | 24SI |
| **symbol** | SI |
| **obowiazuje od** | 2026-07-08 |
| **obowiazuje do** | obecnie |
| **status** | w opracowaniu https://inspire.ec.europa.eu/codelist/ProcessStepGeneralValue /elaboration |
| **charakter ustalenia** | ogólnie wiążące https://inspire.ec.europa.eu/codelist/RegulationNatureValue /generallyBinding |
| **profil podstawowy** | teren infrastruktury technicznej<br>teren komunikacji<br>teren ogrodów działkowych |
| **profil dodatkowy** | teren usług<br>teren produkcji<br>teren zieleni urządzonej |
| **minimalny udzial powierzchni biologicznie czynnej** | 20% |
| **geometria** | |



| | |
|---|---|
| **plan** | https://www.gov.pl/zagospodarowanieprzestrzenne/app/AktPlanowaniaPrzestrzennego/PL.ZIPPZP.11968/022501-POG/1POG |
| **strefa planistyczna** | PL.ZIPPZP.11968_022501-POG_1POG-24SW_20260708T094326 |
| **identifier** | https://www.gov.pl/zagospodarowanieprzestrzenne/app/StrefaPlanistyczna/PL.ZIPPZP.11968/022501-POG/1POG-24SW/20260708T094326 |
| **przestrzen nazw** | PL.ZIPPZP.11968/022501-POG |
| **lokalny id** | 1POG-24SW |
| **wersja id** | 20260708T094326 |
| **poczatek wersji obiektu** | 2026-07-08T09:43:26 |
| **nazwa** | strefa wielofunkcyjna z zabudową mieszkaniową wielorodzinną |
| **oznaczenie** | 24SW |
| **symbol** | SW |
| **obowiazuje od** | 2026-07-08 |
| **obowiazuje do** | obecnie |
| **status** | w opracowaniu<br>https://inspire.ec.europa.eu/codelist/ProcessStepGeneralValue/elaboration |
| **charakter ustalenia** | ogólnie wiążące<br>https://inspire.ec.europa.eu/codelist/RegulationNatureValue/generallyBinding |
| **profil podstawowy** | teren zabudowy mieszkaniowej wielorodzinnej<br>teren usług<br>teren komunikacji<br>teren zieleni urządzonej<br>teren ogrodów działkowych<br>teren infrastruktury technicznej |
| **profil dodatkowy** | teren zabudowy mieszkaniowej jednorodzinnej<br>teren lasu |
| **maksymalna nadziemna intensywnosc zabudowy** | 1.5 |
| **maksymalny udzial powierzchni zabudowy** | 70% |
| **maksymalna wysokosc zabudowy** | 15.0 m |
| **minimalny udzial powierzchni biologicznie czynnej** | 30% |

| | |
|---|---|
| **geometria** |  |
| **plan** | https://www.gov.pl/zagospodarowanieprzestrzenne/app /AktPlanowaniaPrzestrzennego/PL.ZIPPZP.11968/022501-POG/1POG |
| **strefa planistyczna** | PL.ZIPPZP.11968_022501-POG_1POG-25SJ_20260708T094326 |
| **identifier** | https://www.gov.pl/zagospodarowanieprzestrzenne/app /StrefaPlanistyczna/PL.ZIPPZP.11968/022501-POG/1POG-25SJ /20260708T094326 |
| **przestrzen nazw** | PL.ZIPPZP.11968/022501-POG |
| **lokalny id** | 1POG-25SJ |
| **wersja id** | 20260708T094326 |
| **poczatek wersji obiektu** | 2026-07-08T09:43:26 |
| **nazwa** | strefa wielofunkcyjna z zabudową mieszkaniową jednorodzinną |
| **oznaczenie** | 25SJ |
| **symbol** | SJ |
| **obowiazuje od** | 2026-07-08 |
| **obowiazuje do** | obecnie |
| **status** | w opracowaniu https://inspire.ec.europa.eu/codelist/ProcessStepGeneralValue /elaboration |
| **charakter ustalenia** | ogólnie wiążące https://inspire.ec.europa.eu/codelist/RegulationNatureValue /generallyBinding |
| **profil podstawowy** | teren zabudowy mieszkaniowej jednorodzinnej<br>teren usług<br>teren komunikacji<br>teren zieleni urządzonej<br>teren ogrodów działkowych<br>teren infrastruktury technicznej |
| **profil dodatkowy** | teren zabudowy letniskowej lub rekreacji indywidualnej<br>teren zieleni naturalnej<br>teren lasu |
| **maksymalna nadziemna intensywnosc zabudowy** | 0.6 |
| **maksymalny udzial powierzchni zabudowy** | 60% |
| **maksymalna wysokosc zabudowy** | 11.0 m |
| **minimalny udzial powierzchni biologicznie czynnej** | 40% |

| | |
|---|---|
| **geometria** |  |
| **plan** | https://www.gov.pl/zagospodarowanieprzestrzenne/app /AktPlanowaniaPrzestrzennego/PL.ZIPPZP.11968/022501-POG/1POG |
| **strefa planistyczna** | PL.ZIPPZP.11968_022501-POG_1POG-25SI_20260708T094326 |
| **identifier** | https://www.gov.pl/zagospodarowanieprzestrzenne/app /StrefaPlanistyczna/PL.ZIPPZP.11968/022501-POG/1POG-25SI /20260708T094326 |
| **przestrzen nazw** | PL.ZIPPZP.11968/022501-POG |
| **lokalny id** | 1POG-25SI |
| **wersja id** | 20260708T094326 |
| **poczatek wersji obiektu** | 2026-07-08T09:43:26 |
| **nazwa** | strefa infrastrukturalna |
| **oznaczenie** | 25SI |
| **symbol** | SI |
| **obowiazuje od** | 2026-07-08 |
| **obowiazuje do** | obecnie |
| **status** | w opracowaniu https://inspire.ec.europa.eu/codelist/ProcessStepGeneralValue /elaboration |
| **charakter ustalenia** | ogólnie wiążące https://inspire.ec.europa.eu/codelist/RegulationNatureValue /generallyBinding |
| **profil podstawowy** | teren infrastruktury technicznej<br>teren komunikacji<br>teren ogrodów działkowych |
| **profil dodatkowy** | teren usług<br>teren produkcji<br>teren zieleni urządzonej |
| **minimalny udzial powierzchni biologicznie czynnej** | 20% |
| **geometria** | |



| | |
|---|---|
| **plan** | https://www.gov.pl/zagospodarowanieprzestrzenne/app/AktPlanowaniaPrzestrzennego/PL.ZIPPZP.11968/022501-POG/1POG |
| **strefa planistyczna** | PL.ZIPPZP.11968_022501-POG_1POG-25SW_20260708T094326 |
| **identifier** | https://www.gov.pl/zagospodarowanieprzestrzenne/app/StrefaPlanistyczna/PL.ZIPPZP.11968/022501-POG/1POG-25SW/20260708T094326 |
| **przestrzen nazw** | PL.ZIPPZP.11968/022501-POG |
| **lokalny id** | 1POG-25SW |
| **wersja id** | 20260708T094326 |
| **poczatek wersji obiektu** | 2026-07-08T09:43:26 |
| **nazwa** | strefa wielofunkcyjna z zabudową mieszkaniową wielorodzinną |
| **oznaczenie** | 25SW |
| **symbol** | SW |
| **obowiazuje od** | 2026-07-08 |
| **obowiazuje do** | obecnie |
| **status** | w opracowaniu https://inspire.ec.europa.eu/codelist/ProcessStepGeneralValue/elaboration |
| **charakter ustalenia** | ogólnie wiążące https://inspire.ec.europa.eu/codelist/RegulationNatureValue/generallyBinding |
| **profil podstawowy** | teren zabudowy mieszkaniowej wielorodzinnej<br>teren usług<br>teren komunikacji<br>teren zieleni urządzonej<br>teren ogrodów działkowych<br>teren infrastruktury technicznej |
| **profil dodatkowy** | teren zabudowy mieszkaniowej jednorodzinnej<br>teren handlu wielkopowierzchniowego<br>teren zieleni naturalnej<br>teren lasu<br>teren wód |
| **maksymalna nadziemna intensywnosc zabudowy** | 2.5 |
| **maksymalny udzial powierzchni zabudowy** | 70% |
| **maksymalna wysokosc zabudowy** | 15.0 m |

| | |
|---|---|
| **minimalny udzial powierzchni biologicznie czynnej** | 30% |
| **geometria** |  |
| **plan** | https://www.gov.pl/zagospodarowanieprzestrzenne/app/AktPlanowaniaPrzestrzennego/PL.ZIPPZP.11968/022501-POG/1POG |
| **strefa planistyczna** | PL.ZIPPZP.11968_022501-POG_1POG-26SJ_20260708T094326 |
| **identifier** | https://www.gov.pl/zagospodarowanieprzestrzenne/app/StrefaPlanistyczna/PL.ZIPPZP.11968/022501-POG/1POG-26SJ/20260708T094326 |
| **przestrzen nazw** | PL.ZIPPZP.11968/022501-POG |
| **lokalny id** | 1POG-26SJ |
| **wersja id** | 20260708T094326 |
| **poczatek wersji obiektu** | 2026-07-08T09:43:26 |
| **nazwa** | strefa wielofunkcyjna z zabudową mieszkaniową jednorodzinną |
| **oznaczenie** | 26SJ |
| **symbol** | SJ |
| **obowiazuje od** | 2026-07-08 |
| **obowiazuje do** | obecnie |
| **status** | w opracowaniu<br>https://inspire.ec.europa.eu/codelist/ProcessStepGeneralValue/elaboration |
| **charakter ustalenia** | ogólnie wiążące<br>https://inspire.ec.europa.eu/codelist/RegulationNatureValue/generallyBinding |
| **profil podstawowy** | teren zabudowy mieszkaniowej jednorodzinnej<br>teren usług<br>teren komunikacji<br>teren zieleni urządzonej<br>teren ogrodów działkowych<br>teren infrastruktury technicznej |
| **profil dodatkowy** | teren zabudowy letniskowej lub rekreacji indywidualnej<br>teren zieleni naturalnej<br>teren lasu |
| **maksymalna nadziemna intensywnosc zabudowy** | 1 |
| **maksymalny udzial powierzchni zabudowy** | 50% |
| **maksymalna wysokosc zabudowy** | 14.0 m |

| | |
|---|---|
| **minimalny udzial powierzchni biologicznie czynnej** | 40% |
| **geometria** |  |
| **plan** | https://www.gov.pl/zagospodarowanieprzestrzenne/app /AktPlanowaniaPrzestrzennego/PL.ZIPPZP.11968/022501-POG/1POG |

| | |
|---|---|
| **strefa planistyczna** | PL.ZIPPZP.11968_022501-POG_1POG-26SI_20260708T094326 |
| **identifier** | https://www.gov.pl/zagospodarowanieprzestrzenne/app /StrefaPlanistyczna/PL.ZIPPZP.11968/022501-POG/1POG-26SI /20260708T094326 |
| **przestrzen nazw** | PL.ZIPPZP.11968/022501-POG |
| **lokalny id** | 1POG-26SI |
| **wersja id** | 20260708T094326 |
| **poczatek wersji obiektu** | 2026-07-08T09:43:26 |
| **nazwa** | strefa infrastrukturalna |
| **oznaczenie** | 26SI |
| **symbol** | SI |
| **obowiazuje od** | 2026-07-08 |
| **obowiazuje do** | obecnie |
| **status** | w opracowaniu https://inspire.ec.europa.eu/codelist/ProcessStepGeneralValue /elaboration |
| **charakter ustalenia** | ogólnie wiążące https://inspire.ec.europa.eu/codelist/RegulationNatureValue /generallyBinding |
| **profil podstawowy** | teren infrastruktury technicznej<br>teren komunikacji<br>teren ogrodów działkowych |
| **profil dodatkowy** | teren usług<br>teren produkcji<br>teren zieleni urządzonej |
| **minimalny udzial powierzchni biologicznie czynnej** | 20% |
| **geometria** | |



| | |
|---|---|
| **plan** | https://www.gov.pl/zagospodarowanieprzestrzenne/app /AktPlanowaniaPrzestrzennego/PL.ZIPPZP.11968/022501-POG/1POG |
| **strefa planistyczna** | PL.ZIPPZP.11968_022501-POG_1POG-27SJ_20260708T094326 |
| **identifier** | https://www.gov.pl/zagospodarowanieprzestrzenne/app /StrefaPlanistyczna/PL.ZIPPZP.11968/022501-POG/1POG-27SJ /20260708T094326 |
| **przestrzen nazw** | PL.ZIPPZP.11968/022501-POG |
| **lokalny id** | 1POG-27SJ |
| **wersja id** | 20260708T094326 |
| **poczatek wersji obiektu** | 2026-07-08T09:43:26 |
| **nazwa** | strefa wielofunkcyjna z zabudową mieszkaniową jednorodzinną |
| **oznaczenie** | 27SJ |
| **symbol** | SJ |
| **obowiazuje od** | 2026-07-08 |
| **obowiazuje do** | obecnie |
| **status** | w opracowaniu https://inspire.ec.europa.eu/codelist/ProcessStepGeneralValue /elaboration |
| **charakter ustalenia** | ogólnie wiążące https://inspire.ec.europa.eu/codelist/RegulationNatureValue /generallyBinding |
| **profil podstawowy** | teren zabudowy mieszkaniowej jednorodzinnej<br>teren usług<br>teren komunikacji<br>teren zieleni urządzonej<br>teren ogrodów działkowych<br>teren infrastruktury technicznej |
| **profil dodatkowy** | teren zabudowy letniskowej lub rekreacji indywidualnej<br>teren zieleni naturalnej<br>teren lasu |
| **maksymalna nadziemna intensywnosc zabudowy** | 0.6 |
| **maksymalny udzial powierzchni zabudowy** | 50% |
| **maksymalna wysokosc zabudowy** | 10.0 m |
| **minimalny udzial powierzchni biologicznie czynnej** | 50% |

| | |
|---|---|
| **geometria** |  |
| **plan** | https://www.gov.pl/zagospodarowanieprzestrzenne/app/AktPlanowaniaPrzestrzennego/PL.ZIPPZP.11968/022501-POG/1POG |
| **strefa planistyczna** | PL.ZIPPZP.11968_022501-POG_1POG-27SI_20260708T094326 |
| **identifier** | https://www.gov.pl/zagospodarowanieprzestrzenne/app/StrefaPlanistyczna/PL.ZIPPZP.11968/022501-POG/1POG-27SI/20260708T094326 |
| **przestrzen nazw** | PL.ZIPPZP.11968/022501-POG |
| **lokalny id** | 1POG-27SI |
| **wersja id** | 20260708T094326 |
| **poczatek wersji obiektu** | 2026-07-08T09:43:26 |
| **nazwa** | strefa infrastrukturalna |
| **oznaczenie** | 27SI |
| **symbol** | SI |
| **obowiazuje od** | 2026-07-08 |
| **obowiazuje do** | obecnie |
| **status** | w opracowaniu<br>https://inspire.ec.europa.eu/codelist/ProcessStepGeneralValue/elaboration |
| **charakter ustalenia** | ogólnie wiążące<br>https://inspire.ec.europa.eu/codelist/RegulationNatureValue/generallyBinding |
| **profil podstawowy** | teren infrastruktury technicznej<br>teren komunikacji<br>teren ogrodów działkowych |
| **profil dodatkowy** | teren usług<br>teren produkcji<br>teren zieleni urządzonej |
| **minimalny udzial powierzchni biologicznie czynnej** | 20% |
| **geometria** | |




| | |
|---|---|
| **plan** | https://www.gov.pl/zagospodarowanieprzestrzenne/app /AktPlanowaniaPrzestrzennego/PL.ZIPPZP.11968/022501-POG/1POG |
| **strefa planistyczna** | PL.ZIPPZP.11968_022501-POG_1POG-28SJ_20260708T094326 |
| **identifier** | https://www.gov.pl/zagospodarowanieprzestrzenne/app /StrefaPlanistyczna/PL.ZIPPZP.11968/022501-POG/1POG-28SJ /20260708T094326 |
| **przestrzen nazw** | PL.ZIPPZP.11968/022501-POG |
| **lokalny id** | 1POG-28SJ |
| **wersja id** | 20260708T094326 |
| **poczatek wersji obiektu** | 2026-07-08T09:43:26 |
| **nazwa** | strefa wielofunkcyjna z zabudową mieszkaniową jednorodzinną |
| **oznaczenie** | 28SJ |
| **symbol** | SJ |
| **obowiazuje od** | 2026-07-08 |
| **obowiazuje do** | obecnie |
| **status** | w opracowaniu https://inspire.ec.europa.eu/codelist/ProcessStepGeneralValue /elaboration |
| **charakter ustalenia** | ogólnie wiążące https://inspire.ec.europa.eu/codelist/RegulationNatureValue /generallyBinding |
| **profil podstawowy** | teren zabudowy mieszkaniowej jednorodzinnej<br>teren usług<br>teren komunikacji<br>teren zieleni urządzonej<br>teren ogrodów działkowych<br>teren infrastruktury technicznej |
| **profil dodatkowy** | teren zabudowy letniskowej lub rekreacji indywidualnej<br>teren zieleni naturalnej<br>teren lasu |
| **maksymalna nadziemna intensywnosc zabudowy** | 0.6 |
| **maksymalny udzial powierzchni zabudowy** | 60% |
| **maksymalna wysokosc zabudowy** | 11.0 m |
| **minimalny udzial powierzchni biologicznie czynnej** | 40% |

| | |
|---|---|
| **geometria** |  |
| **plan** | https://www.gov.pl/zagospodarowanieprzestrzenne/app /AktPlanowaniaPrzestrzennego/PL.ZIPPZP.11968/022501-POG/1POG |
| **strefa planistyczna** | PL.ZIPPZP.11968_022501-POG_1POG-28SI_20260708T094326 |
| **identifier** | https://www.gov.pl/zagospodarowanieprzestrzenne/app /StrefaPlanistyczna/PL.ZIPPZP.11968/022501-POG/1POG-28SI /20260708T094326 |
| **przestrzen nazw** | PL.ZIPPZP.11968/022501-POG |
| **lokalny id** | 1POG-28SI |
| **wersja id** | 20260708T094326 |
| **poczatek wersji obiektu** | 2026-07-08T09:43:26 |
| **nazwa** | strefa infrastrukturalna |
| **oznaczenie** | 28SI |
| **symbol** | SI |
| **obowiazuje od** | 2026-07-08 |
| **obowiazuje do** | obecnie |
| **status** | w opracowaniu https://inspire.ec.europa.eu/codelist/ProcessStepGeneralValue /elaboration |
| **charakter ustalenia** | ogólnie wiążące https://inspire.ec.europa.eu/codelist/RegulationNatureValue /generallyBinding |
| **profil podstawowy** | teren infrastruktury technicznej<br>teren komunikacji<br>teren ogrodów działkowych |
| **profil dodatkowy** | teren usług<br>teren produkcji<br>teren zieleni urządzonej |
| **minimalny udzial powierzchni biologicznie czynnej** | 20% |
| **geometria** | |



| | |
|---|---|
| **plan** | https://www.gov.pl/zagospodarowanieprzestrzenne/app /AktPlanowaniaPrzestrzennego/PL.ZIPPZP.11968/022501-POG/1POG |

| | |
|---|---|
| **strefa planistyczna** | PL.ZIPPZP.11968_022501-POG_1POG-29SJ_20260708T094326 |
| **identifier** | https://www.gov.pl/zagospodarowanieprzestrzenne/app /StrefaPlanistyczna/PL.ZIPPZP.11968/022501-POG/1POG-29SJ /20260708T094326 |
| **przestrzen nazw** | PL.ZIPPZP.11968/022501-POG |
| **lokalny id** | 1POG-29SJ |
| **wersja id** | 20260708T094326 |
| **poczatek wersji obiektu** | 2026-07-08T09:43:26 |
| **nazwa** | strefa wielofunkcyjna z zabudową mieszkaniową jednorodzinną |
| **oznaczenie** | 29SJ |
| **symbol** | SJ |
| **obowiazuje od** | 2026-07-08 |
| **obowiazuje do** | obecnie |
| **status** | w opracowaniu https://inspire.ec.europa.eu/codelist/ProcessStepGeneralValue /elaboration |
| **charakter ustalenia** | ogólnie wiążące https://inspire.ec.europa.eu/codelist/RegulationNatureValue /generallyBinding |
| **profil podstawowy** | teren zabudowy mieszkaniowej jednorodzinnej<br>teren usług<br>teren komunikacji<br>teren zieleni urządzonej<br>teren ogrodów działkowych<br>teren infrastruktury technicznej |
| **profil dodatkowy** | teren zabudowy letniskowej lub rekreacji indywidualnej<br>teren zieleni naturalnej<br>teren lasu |
| **maksymalna nadziemna intensywnosc zabudowy** | 0.4 |
| **maksymalny udzial powierzchni zabudowy** | 60% |
| **maksymalna wysokosc zabudowy** | 10.0 m |
| **minimalny udzial powierzchni biologicznie czynnej** | 40% |

| | |
|---|---|
| **geometria** |  |
| **plan** | https://www.gov.pl/zagospodarowanieprzestrzenne/app /AktPlanowaniaPrzestrzennego/PL.ZIPPZP.11968/022501-POG/1POG |

| | |
|---|---|
| **strefa planistyczna** | PL.ZIPPZP.11968_022501-POG_1POG-29SI_20260708T094326 |
| **identifier** | https://www.gov.pl/zagospodarowanieprzestrzenne/app /StrefaPlanistyczna/PL.ZIPPZP.11968/022501-POG/1POG-29SI /20260708T094326 |
| **przestrzen nazw** | PL.ZIPPZP.11968/022501-POG |
| **lokalny id** | 1POG-29SI |
| **wersja id** | 20260708T094326 |
| **poczatek wersji obiektu** | 2026-07-08T09:43:26 |
| **nazwa** | strefa infrastrukturalna |
| **oznaczenie** | 29SI |
| **symbol** | SI |
| **obowiazuje od** | 2026-07-08 |
| **obowiazuje do** | obecnie |
| **status** | w opracowaniu https://inspire.ec.europa.eu/codelist/ProcessStepGeneralValue /elaboration |
| **charakter ustalenia** | ogólnie wiążące https://inspire.ec.europa.eu/codelist/RegulationNatureValue /generallyBinding |
| **profil podstawowy** | teren infrastruktury technicznej<br>teren komunikacji<br>teren ogrodów działkowych |
| **profil dodatkowy** | teren usług<br>teren produkcji<br>teren zieleni urządzonej |
| **minimalny udzial powierzchni biologicznie czynnej** | 20% |
| **geometria** | |



| | |
|---|---|
| **plan** | https://www.gov.pl/zagospodarowanieprzestrzenne/app/AktPlanowaniaPrzestrzennego/PL.ZIPPZP.11968/022501-POG/1POG |
| **strefa planistyczna** | PL.ZIPPZP.11968_022501-POG_1POG-30SI_20260708T094326 |
| **identifier** | https://www.gov.pl/zagospodarowanieprzestrzenne/app/StrefaPlanistyczna/PL.ZIPPZP.11968/022501-POG/1POG-30SI/20260708T094326 |
| **przestrzen nazw** | PL.ZIPPZP.11968/022501-POG |
| **lokalny id** | 1POG-30SI |
| **wersja id** | 20260708T094326 |
| **poczatek wersji obiektu** | 2026-07-08T09:43:26 |
| **nazwa** | strefa infrastrukturalna |
| **oznaczenie** | 30SI |
| **symbol** | SI |
| **obowiazuje od** | 2026-07-08 |
| **obowiazuje do** | obecnie |
| **status** | w opracowaniu<br>https://inspire.ec.europa.eu/codelist/ProcessStepGeneralValue/elaboration |
| **charakter ustalenia** | ogólnie wiążące<br>https://inspire.ec.europa.eu/codelist/RegulationNatureValue/generallyBinding |
| **profil podstawowy** | teren infrastruktury technicznej<br>teren komunikacji<br>teren ogrodów działkowych |
| **profil dodatkowy** | teren usług<br>teren produkcji<br>teren zieleni urządzonej |
| **minimalny udzial powierzchni biologicznie czynnej** | 20% |
| **geometria** | |



| | |
|---|---|
| **plan** | https://www.gov.pl/zagospodarowanieprzestrzenne/app /AktPlanowaniaPrzestrzennego/PL.ZIPPZP.11968/022501-POG/1POG |

| | |
|---|---|
| **strefa planistyczna** | PL.ZIPPZP.11968_022501-POG_1POG-30SJ_20260708T094326 |
| **identifier** | https://www.gov.pl/zagospodarowanieprzestrzenne/app /StrefaPlanistyczna/PL.ZIPPZP.11968/022501-POG/1POG-30SJ /20260708T094326 |
| **przestrzen nazw** | PL.ZIPPZP.11968/022501-POG |
| **lokalny id** | 1POG-30SJ |
| **wersja id** | 20260708T094326 |
| **poczatek wersji obiektu** | 2026-07-08T09:43:26 |
| **nazwa** | strefa wielofunkcyjna z zabudową mieszkaniową jednorodzinną |
| **oznaczenie** | 30SJ |
| **symbol** | SJ |
| **obowiazuje od** | 2026-07-08 |
| **obowiazuje do** | obecnie |
| **status** | w opracowaniu https://inspire.ec.europa.eu/codelist/ProcessStepGeneralValue /elaboration |
| **charakter ustalenia** | ogólnie wiążące https://inspire.ec.europa.eu/codelist/RegulationNatureValue /generallyBinding |
| **profil podstawowy** | teren zabudowy mieszkaniowej jednorodzinnej<br>teren usług<br>teren komunikacji<br>teren zieleni urządzonej<br>teren ogrodów działkowych<br>teren infrastruktury technicznej |
| **profil dodatkowy** | teren zabudowy letniskowej lub rekreacji indywidualnej<br>teren zieleni naturalnej<br>teren lasu |
| **maksymalna nadziemna intensywnosc zabudowy** | 0.4 |
| **maksymalny udzial powierzchni zabudowy** | 60% |
| **maksymalna wysokosc zabudowy** | 11.0 m |
| **minimalny udzial powierzchni biologicznie czynnej** | 40% |

| | |
|---|---|
| **geometria** |  |
| **plan** | https://www.gov.pl/zagospodarowanieprzestrzenne/app /AktPlanowaniaPrzestrzennego/PL.ZIPPZP.11968/022501-POG/1POG |
| **strefa planistyczna** | PL.ZIPPZP.11968_022501-POG_1POG-31SJ_20260708T094326 |
| **identifier** | https://www.gov.pl/zagospodarowanieprzestrzenne/app /StrefaPlanistyczna/PL.ZIPPZP.11968/022501-POG/1POG-31SJ /20260708T094326 |
| **przestrzen nazw** | PL.ZIPPZP.11968/022501-POG |
| **lokalny id** | 1POG-31SJ |
| **wersja id** | 20260708T094326 |
| **poczatek wersji obiektu** | 2026-07-08T09:43:26 |
| **nazwa** | strefa wielofunkcyjna z zabudową mieszkaniową jednorodzinną |
| **oznaczenie** | 31SJ |
| **symbol** | SJ |
| **obowiazuje od** | 2026-07-08 |
| **obowiazuje do** | obecnie |
| **status** | w opracowaniu https://inspire.ec.europa.eu/codelist/ProcessStepGeneralValue /elaboration |
| **charakter ustalenia** | ogólnie wiążące https://inspire.ec.europa.eu/codelist/RegulationNatureValue /generallyBinding |
| **profil podstawowy** | teren zabudowy mieszkaniowej jednorodzinnej<br>teren usług<br>teren komunikacji<br>teren zieleni urządzonej<br>teren ogrodów działkowych<br>teren infrastruktury technicznej |
| **profil dodatkowy** | teren zabudowy letniskowej lub rekreacji indywidualnej<br>teren zieleni naturalnej<br>teren lasu |
| **maksymalna nadziemna intensywnosc zabudowy** | 0.6 |
| **maksymalny udzial powierzchni zabudowy** | 50% |
| **maksymalna wysokosc zabudowy** | 10.0 m |
| **minimalny udzial powierzchni** | |

| | |
|---|---|
| **biologicznie czynnej** | 50% |
| **geometria** |  |
| **plan** | https://www.gov.pl/zagospodarowanieprzestrzenne/app /AktPlanowaniaPrzestrzennego/PL.ZIPPZP.11968/022501-POG/1POG |

| | |
|---|---|
| **strefa planistyczna** | PL.ZIPPZP.11968_022501-POG_1POG-31SI_20260708T094326 |
| **identifier** | https://www.gov.pl/zagospodarowanieprzestrzenne/app /StrefaPlanistyczna/PL.ZIPPZP.11968/022501-POG/1POG-31SI /20260708T094326 |
| **przestrzen nazw** | PL.ZIPPZP.11968/022501-POG |
| **lokalny id** | 1POG-31SI |
| **wersja id** | 20260708T094326 |
| **poczatek wersji obiektu** | 2026-07-08T09:43:26 |
| **nazwa** | strefa infrastrukturalna |
| **oznaczenie** | 31SI |
| **symbol** | SI |
| **obowiazuje od** | 2026-07-08 |
| **obowiazuje do** | obecnie |
| **status** | w opracowaniu https://inspire.ec.europa.eu/codelist/ProcessStepGeneralValue /elaboration |
| **charakter ustalenia** | ogólnie wiążące https://inspire.ec.europa.eu/codelist/RegulationNatureValue /generallyBinding |
| **profil podstawowy** | teren infrastruktury technicznej<br>teren komunikacji<br>teren ogrodów działkowych |
| **profil dodatkowy** | teren usług<br>teren produkcji<br>teren zieleni urządzonej |
| **minimalny udzial powierzchni biologicznie czynnej** | 20% |
| **geometria** | |



| | |
|---|---|
| **plan** | https://www.gov.pl/zagospodarowanieprzestrzenne/app /AktPlanowaniaPrzestrzennego/PL.ZIPPZP.11968/022501-POG/1POG |

| | |
|---|---|
| **strefa planistyczna** | PL.ZIPPZP.11968_022501-POG_1POG-32SJ_20260708T094326 |
| **identifier** | https://www.gov.pl/zagospodarowanieprzestrzenne/app /StrefaPlanistyczna/PL.ZIPPZP.11968/022501-POG/1POG-32SJ /20260708T094326 |
| **przestrzen nazw** | PL.ZIPPZP.11968/022501-POG |
| **lokalny id** | 1POG-32SJ |
| **wersja id** | 20260708T094326 |
| **poczatek wersji obiektu** | 2026-07-08T09:43:26 |
| **nazwa** | strefa wielofunkcyjna z zabudową mieszkaniową jednorodzinną |
| **oznaczenie** | 32SJ |
| **symbol** | SJ |
| **obowiazuje od** | 2026-07-08 |
| **obowiazuje do** | obecnie |
| **status** | w opracowaniu https://inspire.ec.europa.eu/codelist/ProcessStepGeneralValue /elaboration |
| **charakter ustalenia** | ogólnie wiążące https://inspire.ec.europa.eu/codelist/RegulationNatureValue /generallyBinding |
| **profil podstawowy** | teren zabudowy mieszkaniowej jednorodzinnej<br>teren usług<br>teren komunikacji<br>teren zieleni urządzonej<br>teren ogrodów działkowych<br>teren infrastruktury technicznej |
| **profil dodatkowy** | teren zabudowy letniskowej lub rekreacji indywidualnej<br>teren zieleni naturalnej<br>teren lasu |
| **maksymalna nadziemna intensywnosc zabudowy** | 0.4 |
| **maksymalny udzial powierzchni zabudowy** | 60% |
| **maksymalna wysokosc zabudowy** | 10.0 m |
| **minimalny udzial powierzchni biologicznie czynnej** | 40% |

| | |
|---|---|
| **geometria** |  |
| **plan** | https://www.gov.pl/zagospodarowanieprzestrzenne/app /AktPlanowaniaPrzestrzennego/PL.ZIPPZP.11968/022501-POG/1POG |

| | |
|---|---|
| **strefa planistyczna** | PL.ZIPPZP.11968_022501-POG_1POG-32SI_20260708T094326 |
| **identifier** | https://www.gov.pl/zagospodarowanieprzestrzenne/app /StrefaPlanistyczna/PL.ZIPPZP.11968/022501-POG/1POG-32SI /20260708T094326 |
| **przestrzen nazw** | PL.ZIPPZP.11968/022501-POG |
| **lokalny id** | 1POG-32SI |
| **wersja id** | 20260708T094326 |
| **poczatek wersji obiektu** | 2026-07-08T09:43:26 |
| **nazwa** | strefa infrastrukturalna |
| **oznaczenie** | 32SI |
| **symbol** | SI |
| **obowiazuje od** | 2026-07-08 |
| **obowiazuje do** | obecnie |
| **status** | w opracowaniu https://inspire.ec.europa.eu/codelist/ProcessStepGeneralValue /elaboration |
| **charakter ustalenia** | ogólnie wiążące https://inspire.ec.europa.eu/codelist/RegulationNatureValue /generallyBinding |
| **profil podstawowy** | teren infrastruktury technicznej<br>teren komunikacji<br>teren ogrodów działkowych |
| **profil dodatkowy** | teren usług<br>teren produkcji<br>teren zieleni urządzonej |
| **minimalny udzial powierzchni biologicznie czynnej** | 20% |
| **geometria** | |



| | |
|---|---|
| **plan** | https://www.gov.pl/zagospodarowanieprzestrzenne/app /AktPlanowaniaPrzestrzennego/PL.ZIPPZP.11968/022501-POG/1POG |

| | |
|---|---|
| **strefa planistyczna** | PL.ZIPPZP.11968_022501-POG_1POG-33SJ_20260708T094326 |
| **identifier** | https://www.gov.pl/zagospodarowanieprzestrzenne/app /StrefaPlanistyczna/PL.ZIPPZP.11968/022501-POG/1POG-33SJ /20260708T094326 |
| **przestrzen nazw** | PL.ZIPPZP.11968/022501-POG |
| **lokalny id** | 1POG-33SJ |
| **wersja id** | 20260708T094326 |
| **poczatek wersji obiektu** | 2026-07-08T09:43:26 |
| **nazwa** | strefa wielofunkcyjna z zabudową mieszkaniową jednorodzinną |
| **oznaczenie** | 33SJ |
| **symbol** | SJ |
| **obowiazuje od** | 2026-07-08 |
| **obowiazuje do** | obecnie |
| **status** | w opracowaniu https://inspire.ec.europa.eu/codelist/ProcessStepGeneralValue /elaboration |
| **charakter ustalenia** | ogólnie wiążące https://inspire.ec.europa.eu/codelist/RegulationNatureValue /generallyBinding |
| **profil podstawowy** | teren zabudowy mieszkaniowej jednorodzinnej<br>teren usług<br>teren komunikacji<br>teren zieleni urządzonej<br>teren ogrodów działkowych<br>teren infrastruktury technicznej |
| **profil dodatkowy** | teren zabudowy letniskowej lub rekreacji indywidualnej<br>teren zieleni naturalnej<br>teren lasu |
| **maksymalna nadziemna intensywnosc zabudowy** | 1 |
| **maksymalny udzial powierzchni zabudowy** | 50% |
| **maksymalna wysokosc zabudowy** | 14.0 m |
| **minimalny udzial powierzchni biologicznie czynnej** | 40% |

| | |
|---|---|
| **geometria** |  |
| **plan** | https://www.gov.pl/zagospodarowanieprzestrzenne/app /AktPlanowaniaPrzestrzennego/PL.ZIPPZP.11968/022501-POG/1POG |
| **strefa planistyczna** | PL.ZIPPZP.11968_022501-POG_1POG-33SI_20260708T094326 |
| **identifier** | https://www.gov.pl/zagospodarowanieprzestrzenne/app /StrefaPlanistyczna/PL.ZIPPZP.11968/022501-POG/1POG-33SI /20260708T094326 |
| **przestrzen nazw** | PL.ZIPPZP.11968/022501-POG |
| **lokalny id** | 1POG-33SI |
| **wersja id** | 20260708T094326 |
| **poczatek wersji obiektu** | 2026-07-08T09:43:26 |
| **nazwa** | strefa infrastrukturalna |
| **oznaczenie** | 33SI |
| **symbol** | SI |
| **obowiazuje od** | 2026-07-08 |
| **obowiazuje do** | obecnie |
| **status** | w opracowaniu https://inspire.ec.europa.eu/codelist/ProcessStepGeneralValue /elaboration |
| **charakter ustalenia** | ogólnie wiążące https://inspire.ec.europa.eu/codelist/RegulationNatureValue /generallyBinding |
| **profil podstawowy** | teren infrastruktury technicznej<br>teren komunikacji<br>teren ogrodów działkowych |
| **profil dodatkowy** | teren usług<br>teren produkcji<br>teren zieleni urządzonej |
| **minimalny udzial powierzchni biologicznie czynnej** | 20% |
| **geometria** | |



| | |
|---|---|
| **plan** | https://www.gov.pl/zagospodarowanieprzestrzenne/app /AktPlanowaniaPrzestrzennego/PL.ZIPPZP.11968/022501-POG/1POG |
| **strefa planistyczna** | PL.ZIPPZP.11968_022501-POG_1POG-34SJ_20260708T094326 |
| **identifier** | https://www.gov.pl/zagospodarowanieprzestrzenne/app /StrefaPlanistyczna/PL.ZIPPZP.11968/022501-POG/1POG-34SJ /20260708T094326 |
| **przestrzen nazw** | PL.ZIPPZP.11968/022501-POG |
| **lokalny id** | 1POG-34SJ |
| **wersja id** | 20260708T094326 |
| **poczatek wersji obiektu** | 2026-07-08T09:43:26 |
| **nazwa** | strefa wielofunkcyjna z zabudową mieszkaniową jednorodzinną |
| **oznaczenie** | 34SJ |
| **symbol** | SJ |
| **obowiazuje od** | 2026-07-08 |
| **obowiazuje do** | obecnie |
| **status** | w opracowaniu https://inspire.ec.europa.eu/codelist/ProcessStepGeneralValue /elaboration |
| **charakter ustalenia** | ogólnie wiążące https://inspire.ec.europa.eu/codelist/RegulationNatureValue /generallyBinding |
| **profil podstawowy** | teren zabudowy mieszkaniowej jednorodzinnej<br>teren usług<br>teren komunikacji<br>teren zieleni urządzonej<br>teren ogrodów działkowych<br>teren infrastruktury technicznej |
| **profil dodatkowy** | teren zabudowy letniskowej lub rekreacji indywidualnej<br>teren zieleni naturalnej<br>teren lasu |
| **maksymalna nadziemna intensywnosc zabudowy** | 0.6 |
| **maksymalny udzial powierzchni zabudowy** | 60% |
| **maksymalna wysokosc zabudowy** | 11.0 m |
| **minimalny udzial powierzchni biologicznie czynnej** | 40% |

| | |
|---|---|
| **geometria** |  |
| **plan** | https://www.gov.pl/zagospodarowanieprzestrzenne/app /AktPlanowaniaPrzestrzennego/PL.ZIPPZP.11968/022501-POG/1POG |

| | |
|---|---|
| **strefa planistyczna** | PL.ZIPPZP.11968_022501-POG_1POG-34SI_20260708T094326 |
| **identifier** | https://www.gov.pl/zagospodarowanieprzestrzenne/app /StrefaPlanistyczna/PL.ZIPPZP.11968/022501-POG/1POG-34SI /20260708T094326 |
| **przestrzen nazw** | PL.ZIPPZP.11968/022501-POG |
| **lokalny id** | 1POG-34SI |
| **wersja id** | 20260708T094326 |
| **poczatek wersji obiektu** | 2026-07-08T09:43:26 |
| **nazwa** | strefa infrastrukturalna |
| **oznaczenie** | 34SI |
| **symbol** | SI |
| **obowiazuje od** | 2026-07-08 |
| **obowiazuje do** | obecnie |
| **status** | w opracowaniu https://inspire.ec.europa.eu/codelist/ProcessStepGeneralValue /elaboration |
| **charakter ustalenia** | ogólnie wiążące https://inspire.ec.europa.eu/codelist/RegulationNatureValue /generallyBinding |
| **profil podstawowy** | teren infrastruktury technicznej<br>teren komunikacji<br>teren ogrodów działkowych |
| **profil dodatkowy** | teren usług<br>teren produkcji<br>teren zieleni urządzonej |
| **minimalny udzial powierzchni biologicznie czynnej** | 20% |
| **geometria** | |



| | |
|---|---|
| **plan** | https://www.gov.pl/zagospodarowanieprzestrzenne/app /AktPlanowaniaPrzestrzennego/PL.ZIPPZP.11968/022501-POG/1POG |

| | |
|---|---|
| **strefa planistyczna** | PL.ZIPPZP.11968_022501-POG_1POG-35SJ_20260708T094326 |
| **identifier** | https://www.gov.pl/zagospodarowanieprzestrzenne/app /StrefaPlanistyczna/PL.ZIPPZP.11968/022501-POG/1POG-35SJ /20260708T094326 |
| **przestrzen nazw** | PL.ZIPPZP.11968/022501-POG |
| **lokalny id** | 1POG-35SJ |
| **wersja id** | 20260708T094326 |
| **poczatek wersji obiektu** | 2026-07-08T09:43:26 |
| **nazwa** | strefa wielofunkcyjna z zabudową mieszkaniową jednorodzinną |
| **oznaczenie** | 35SJ |
| **symbol** | SJ |
| **obowiazuje od** | 2026-07-08 |
| **obowiazuje do** | obecnie |
| **status** | w opracowaniu https://inspire.ec.europa.eu/codelist/ProcessStepGeneralValue /elaboration |
| **charakter ustalenia** | ogólnie wiążące https://inspire.ec.europa.eu/codelist/RegulationNatureValue /generallyBinding |
| **profil podstawowy** | teren zabudowy mieszkaniowej jednorodzinnej<br>teren usług<br>teren komunikacji<br>teren zieleni urządzonej<br>teren ogrodów działkowych<br>teren infrastruktury technicznej |
| **profil dodatkowy** | teren zabudowy letniskowej lub rekreacji indywidualnej<br>teren zieleni naturalnej<br>teren lasu |
| **maksymalna nadziemna intensywnosc zabudowy** | 0.4 |
| **maksymalny udzial powierzchni zabudowy** | 60% |
| **maksymalna wysokosc zabudowy** | 10.0 m |
| **minimalny udzial powierzchni biologicznie czynnej** | 40% |

| | |
|---|---|
| **geometria** |  |
| **plan** | https://www.gov.pl/zagospodarowanieprzestrzenne/app /AktPlanowaniaPrzestrzennego/PL.ZIPPZP.11968/022501-POG/1POG |
| **strefa planistyczna** | PL.ZIPPZP.11968_022501-POG_1POG-35SI_20260708T094326 |
| **identifier** | https://www.gov.pl/zagospodarowanieprzestrzenne/app /StrefaPlanistyczna/PL.ZIPPZP.11968/022501-POG/1POG-35SI /20260708T094326 |
| **przestrzen nazw** | PL.ZIPPZP.11968/022501-POG |
| **lokalny id** | 1POG-35SI |
| **wersja id** | 20260708T094326 |
| **poczatek wersji obiektu** | 2026-07-08T09:43:26 |
| **nazwa** | strefa infrastrukturalna |
| **oznaczenie** | 35SI |
| **symbol** | SI |
| **obowiazuje od** | 2026-07-08 |
| **obowiazuje do** | obecnie |
| **status** | w opracowaniu https://inspire.ec.europa.eu/codelist/ProcessStepGeneralValue /elaboration |
| **charakter ustalenia** | ogólnie wiążące https://inspire.ec.europa.eu/codelist/RegulationNatureValue /generallyBinding |
| **profil podstawowy** | teren infrastruktury technicznej<br>teren komunikacji<br>teren ogrodów działkowych |
| **profil dodatkowy** | teren usług<br>teren produkcji<br>teren zieleni urządzonej |
| **minimalny udzial powierzchni biologicznie czynnej** | 20% |
| **geometria** | |



| | |
|---|---|
| **plan** | https://www.gov.pl/zagospodarowanieprzestrzenne/app /AktPlanowaniaPrzestrzennego/PL.ZIPPZP.11968/022501-POG/1POG |
| **strefa planistyczna** | PL.ZIPPZP.11968_022501-POG_1POG-36SJ_20260708T094326 |
| **identifier** | https://www.gov.pl/zagospodarowanieprzestrzenne/app /StrefaPlanistyczna/PL.ZIPPZP.11968/022501-POG/1POG-36SJ /20260708T094326 |
| **przestrzen nazw** | PL.ZIPPZP.11968/022501-POG |
| **lokalny id** | 1POG-36SJ |
| **wersja id** | 20260708T094326 |
| **poczatek wersji obiektu** | 2026-07-08T09:43:26 |
| **nazwa** | strefa wielofunkcyjna z zabudową mieszkaniową jednorodzinną |
| **oznaczenie** | 36SJ |
| **symbol** | SJ |
| **obowiazuje od** | 2026-07-08 |
| **obowiazuje do** | obecnie |
| **status** | w opracowaniu https://inspire.ec.europa.eu/codelist/ProcessStepGeneralValue /elaboration |
| **charakter ustalenia** | ogólnie wiążące https://inspire.ec.europa.eu/codelist/RegulationNatureValue /generallyBinding |
| **profil podstawowy** | teren zabudowy mieszkaniowej jednorodzinnej<br>teren usług<br>teren komunikacji<br>teren zieleni urządzonej<br>teren ogrodów działkowych<br>teren infrastruktury technicznej |
| **profil dodatkowy** | teren zabudowy letniskowej lub rekreacji indywidualnej<br>teren zieleni naturalnej<br>teren lasu |
| **maksymalna nadziemna intensywnosc zabudowy** | 0.6 |
| **maksymalny udzial powierzchni zabudowy** | 50% |
| **maksymalna wysokosc zabudowy** | 10.0 m |
| **minimalny udzial powierzchni biologicznie czynnej** | 50% |

| | |
|---|---|
| **geometria** |  |
| **plan** | https://www.gov.pl/zagospodarowanieprzestrzenne/app /AktPlanowaniaPrzestrzennego/PL.ZIPPZP.11968/022501-POG/1POG |
| **strefa planistyczna** | PL.ZIPPZP.11968_022501-POG_1POG-36SI_20260708T094326 |
| **identifier** | https://www.gov.pl/zagospodarowanieprzestrzenne/app /StrefaPlanistyczna/PL.ZIPPZP.11968/022501-POG/1POG-36SI /20260708T094326 |
| **przestrzen nazw** | PL.ZIPPZP.11968/022501-POG |
| **lokalny id** | 1POG-36SI |
| **wersja id** | 20260708T094326 |
| **poczatek wersji obiektu** | 2026-07-08T09:43:26 |
| **nazwa** | strefa infrastrukturalna |
| **oznaczenie** | 36SI |
| **symbol** | SI |
| **obowiazuje od** | 2026-07-08 |
| **obowiazuje do** | obecnie |
| **status** | w opracowaniu https://inspire.ec.europa.eu/codelist/ProcessStepGeneralValue /elaboration |
| **charakter ustalenia** | ogólnie wiążące https://inspire.ec.europa.eu/codelist/RegulationNatureValue /generallyBinding |
| **profil podstawowy** | teren infrastruktury technicznej<br>teren komunikacji<br>teren ogrodów działkowych |
| **profil dodatkowy** | teren usług<br>teren produkcji<br>teren zieleni urządzonej |
| **minimalny udzial powierzchni biologicznie czynnej** | 20% |
| **geometria** | |



| | |
|---|---|
| **plan** | https://www.gov.pl/zagospodarowanieprzestrzenne/app /AktPlanowaniaPrzestrzennego/PL.ZIPPZP.11968/022501-POG/1POG |

| | |
|---|---|
| **strefa planistyczna** | PL.ZIPPZP.11968_022501-POG_1POG-37SJ_20260708T094326 |
| **identifier** | https://www.gov.pl/zagospodarowanieprzestrzenne/app /StrefaPlanistyczna/PL.ZIPPZP.11968/022501-POG/1POG-37SJ /20260708T094326 |
| **przestrzen nazw** | PL.ZIPPZP.11968/022501-POG |
| **lokalny id** | 1POG-37SJ |
| **wersja id** | 20260708T094326 |
| **poczatek wersji obiektu** | 2026-07-08T09:43:26 |
| **nazwa** | strefa wielofunkcyjna z zabudową mieszkaniową jednorodzinną |
| **oznaczenie** | 37SJ |
| **symbol** | SJ |
| **obowiazuje od** | 2026-07-08 |
| **obowiazuje do** | obecnie |
| **status** | w opracowaniu https://inspire.ec.europa.eu/codelist/ProcessStepGeneralValue /elaboration |
| **charakter ustalenia** | ogólnie wiążące https://inspire.ec.europa.eu/codelist/RegulationNatureValue /generallyBinding |
| **profil podstawowy** | teren zabudowy mieszkaniowej jednorodzinnej<br>teren usług<br>teren komunikacji<br>teren zieleni urządzonej<br>teren ogrodów działkowych<br>teren infrastruktury technicznej |
| **profil dodatkowy** | teren zabudowy letniskowej lub rekreacji indywidualnej<br>teren zieleni naturalnej<br>teren lasu |
| **maksymalna nadziemna intensywnosc zabudowy** | 0.6 |
| **maksymalny udzial powierzchni zabudowy** | 50% |
| **maksymalna wysokosc zabudowy** | 10.0 m |
| **minimalny udzial powierzchni biologicznie czynnej** | 50% |

| | |
|---|---|
| **geometria** |  |
| **plan** | https://www.gov.pl/zagospodarowanieprzestrzenne/app /AktPlanowaniaPrzestrzennego/PL.ZIPPZP.11968/022501-POG/1POG |

| | |
|---|---|
| **strefa planistyczna** | PL.ZIPPZP.11968_022501-POG_1POG-37SI_20260708T094326 |
| **identifier** | https://www.gov.pl/zagospodarowanieprzestrzenne/app /StrefaPlanistyczna/PL.ZIPPZP.11968/022501-POG/1POG-37SI /20260708T094326 |
| **przestrzen nazw** | PL.ZIPPZP.11968/022501-POG |
| **lokalny id** | 1POG-37SI |
| **wersja id** | 20260708T094326 |
| **poczatek wersji obiektu** | 2026-07-08T09:43:26 |
| **nazwa** | strefa infrastrukturalna |
| **oznaczenie** | 37SI |
| **symbol** | SI |
| **obowiazuje od** | 2026-07-08 |
| **obowiazuje do** | obecnie |
| **status** | w opracowaniu https://inspire.ec.europa.eu/codelist/ProcessStepGeneralValue /elaboration |
| **charakter ustalenia** | ogólnie wiążące https://inspire.ec.europa.eu/codelist/RegulationNatureValue /generallyBinding |
| **profil podstawowy** | teren infrastruktury technicznej<br>teren komunikacji<br>teren ogrodów działkowych |
| **profil dodatkowy** | teren usług<br>teren zieleni urządzonej<br>teren zieleni naturalnej |
| **minimalny udzial powierzchni biologicznie czynnej** | 20% |
| **geometria** | |



| | |
|---|---|
| **plan** | https://www.gov.pl/zagospodarowanieprzestrzenne/app /AktPlanowaniaPrzestrzennego/PL.ZIPPZP.11968/022501-POG/1POG |

| | |
|---|---|
| **strefa planistyczna** | PL.ZIPPZP.11968_022501-POG_1POG-38SJ_20260708T094326 |
| **identifier** | https://www.gov.pl/zagospodarowanieprzestrzenne/app /StrefaPlanistyczna/PL.ZIPPZP.11968/022501-POG/1POG-38SJ /20260708T094326 |
| **przestrzen nazw** | PL.ZIPPZP.11968/022501-POG |
| **lokalny id** | 1POG-38SJ |
| **wersja id** | 20260708T094326 |
| **poczatek wersji obiektu** | 2026-07-08T09:43:26 |
| **nazwa** | strefa wielofunkcyjna z zabudową mieszkaniową jednorodzinną |
| **oznaczenie** | 38SJ |
| **symbol** | SJ |
| **obowiazuje od** | 2026-07-08 |
| **obowiazuje do** | obecnie |
| **status** | w opracowaniu https://inspire.ec.europa.eu/codelist/ProcessStepGeneralValue /elaboration |
| **charakter ustalenia** | ogólnie wiążące https://inspire.ec.europa.eu/codelist/RegulationNatureValue /generallyBinding |
| **profil podstawowy** | teren zabudowy mieszkaniowej jednorodzinnej<br>teren usług<br>teren komunikacji<br>teren zieleni urządzonej<br>teren ogrodów działkowych<br>teren infrastruktury technicznej |
| **profil dodatkowy** | teren zabudowy letniskowej lub rekreacji indywidualnej<br>teren zieleni naturalnej<br>teren lasu |
| **maksymalna nadziemna intensywnosc zabudowy** | 0.6 |
| **maksymalny udzial powierzchni zabudowy** | 60% |
| **maksymalna wysokosc zabudowy** | 11.0 m |
| **minimalny udzial powierzchni biologicznie czynnej** | 40% |

| | |
|---|---|
| **geometria** |  |
| **plan** | https://www.gov.pl/zagospodarowanieprzestrzenne/app /AktPlanowaniaPrzestrzennego/PL.ZIPPZP.11968/022501-POG/1POG |

| | |
|---|---|
| **strefa planistyczna** | PL.ZIPPZP.11968_022501-POG_1POG-38SI_20260708T094326 |
| **identifier** | https://www.gov.pl/zagospodarowanieprzestrzenne/app /StrefaPlanistyczna/PL.ZIPPZP.11968/022501-POG/1POG-38SI /20260708T094326 |
| **przestrzen nazw** | PL.ZIPPZP.11968/022501-POG |
| **lokalny id** | 1POG-38SI |
| **wersja id** | 20260708T094326 |
| **poczatek wersji obiektu** | 2026-07-08T09:43:26 |
| **nazwa** | strefa infrastrukturalna |
| **oznaczenie** | 38SI |
| **symbol** | SI |
| **obowiazuje od** | 2026-07-08 |
| **obowiazuje do** | obecnie |
| **status** | w opracowaniu https://inspire.ec.europa.eu/codelist/ProcessStepGeneralValue /elaboration |
| **charakter ustalenia** | ogólnie wiążące https://inspire.ec.europa.eu/codelist/RegulationNatureValue /generallyBinding |
| **profil podstawowy** | teren infrastruktury technicznej<br>teren komunikacji<br>teren ogrodów działkowych |
| **profil dodatkowy** | teren usług<br>teren produkcji<br>teren zieleni urządzonej |
| **minimalny udzial powierzchni biologicznie czynnej** | 20% |
| **geometria** | |



| | |
|---|---|
| **plan** | https://www.gov.pl/zagospodarowanieprzestrzenne/app/AktPlanowaniaPrzestrzennego/PL.ZIPPZP.11968/022501-POG/1POG |
| **strefa planistyczna** | PL.ZIPPZP.11968_022501-POG_1POG-39SJ_20260708T094326 |
| **identifier** | https://www.gov.pl/zagospodarowanieprzestrzenne/app/StrefaPlanistyczna/PL.ZIPPZP.11968/022501-POG/1POG-39SJ/20260708T094326 |
| **przestrzen nazw** | PL.ZIPPZP.11968/022501-POG |
| **lokalny id** | 1POG-39SJ |
| **wersja id** | 20260708T094326 |
| **poczatek wersji obiektu** | 2026-07-08T09:43:26 |
| **nazwa** | strefa wielofunkcyjna z zabudową mieszkaniową jednorodzinną |
| **oznaczenie** | 39SJ |
| **symbol** | SJ |
| **obowiazuje od** | 2026-07-08 |
| **obowiazuje do** | obecnie |
| **status** | w opracowaniu<br>https://inspire.ec.europa.eu/codelist/ProcessStepGeneralValue/elaboration |
| **charakter ustalenia** | ogólnie wiążące<br>https://inspire.ec.europa.eu/codelist/RegulationNatureValue/generallyBinding |
| **profil podstawowy** | teren zabudowy mieszkaniowej jednorodzinnej<br>teren usług<br>teren komunikacji<br>teren zieleni urządzonej<br>teren ogrodów działkowych<br>teren infrastruktury technicznej |
| **profil dodatkowy** | teren zabudowy letniskowej lub rekreacji indywidualnej<br>teren zieleni naturalnej<br>teren lasu |
| **maksymalna nadziemna intensywnosc zabudowy** | 0.4 |
| **maksymalny udzial powierzchni zabudowy** | 60% |
| **maksymalna wysokosc zabudowy** | 10.0 m |
| **minimalny udzial powierzchni biologicznie czynnej** | 40% |

| | |
|---|---|
| **geometria** |  |
| **plan** | https://www.gov.pl/zagospodarowanieprzestrzenne/app /AktPlanowaniaPrzestrzennego/PL.ZIPPZP.11968/022501-POG/1POG |
| **strefa planistyczna** | PL.ZIPPZP.11968_022501-POG_1POG-39SI_20260708T094326 |
| **identifier** | https://www.gov.pl/zagospodarowanieprzestrzenne/app /StrefaPlanistyczna/PL.ZIPPZP.11968/022501-POG/1POG-39SI /20260708T094326 |
| **przestrzen nazw** | PL.ZIPPZP.11968/022501-POG |
| **lokalny id** | 1POG-39SI |
| **wersja id** | 20260708T094326 |
| **poczatek wersji obiektu** | 2026-07-08T09:43:26 |
| **nazwa** | strefa infrastrukturalna |
| **oznaczenie** | 39SI |
| **symbol** | SI |
| **obowiazuje od** | 2026-07-08 |
| **obowiazuje do** | obecnie |
| **status** | w opracowaniu https://inspire.ec.europa.eu/codelist/ProcessStepGeneralValue /elaboration |
| **charakter ustalenia** | ogólnie wiążące https://inspire.ec.europa.eu/codelist/RegulationNatureValue /generallyBinding |
| **profil podstawowy** | teren infrastruktury technicznej<br>teren komunikacji<br>teren ogrodów działkowych |
| **profil dodatkowy** | teren usług<br>teren produkcji<br>teren zieleni urządzonej |
| **minimalny udzial powierzchni biologicznie czynnej** | 20% |
| **geometria** | |



| | |
|---|---|
| **plan** | https://www.gov.pl/zagospodarowanieprzestrzenne/app /AktPlanowaniaPrzestrzennego/PL.ZIPPZP.11968/022501-POG/1POG |
| **strefa planistyczna** | PL.ZIPPZP.11968_022501-POG_1POG-40SJ_20260708T094326 |
| **identifier** | https://www.gov.pl/zagospodarowanieprzestrzenne/app /StrefaPlanistyczna/PL.ZIPPZP.11968/022501-POG/1POG-40SJ /20260708T094326 |
| **przestrzen nazw** | PL.ZIPPZP.11968/022501-POG |
| **lokalny id** | 1POG-40SJ |
| **wersja id** | 20260708T094326 |
| **poczatek wersji obiektu** | 2026-07-08T09:43:26 |
| **nazwa** | strefa wielofunkcyjna z zabudową mieszkaniową jednorodzinną |
| **oznaczenie** | 40SJ |
| **symbol** | SJ |
| **obowiazuje od** | 2026-07-08 |
| **obowiazuje do** | obecnie |
| **status** | w opracowaniu https://inspire.ec.europa.eu/codelist/ProcessStepGeneralValue /elaboration |
| **charakter ustalenia** | ogólnie wiążące https://inspire.ec.europa.eu/codelist/RegulationNatureValue /generallyBinding |
| **profil podstawowy** | teren zabudowy mieszkaniowej jednorodzinnej<br>teren usług<br>teren komunikacji<br>teren zieleni urządzonej<br>teren ogrodów działkowych<br>teren infrastruktury technicznej |
| **profil dodatkowy** | teren zabudowy letniskowej lub rekreacji indywidualnej<br>teren zieleni naturalnej<br>teren lasu |
| **maksymalna nadziemna intensywnosc zabudowy** | 0.4 |
| **maksymalny udzial powierzchni zabudowy** | 60% |
| **maksymalna wysokosc zabudowy** | 10.0 m |
| **minimalny udzial powierzchni biologicznie czynnej** | 40% |

| | |
|---|---|
| **geometria** |  |
| **plan** | https://www.gov.pl/zagospodarowanieprzestrzenne/app /AktPlanowaniaPrzestrzennego/PL.ZIPPZP.11968/022501-POG/1POG |

| | |
|---|---|
| **strefa planistyczna** | PL.ZIPPZP.11968_022501-POG_1POG-40SI_20260708T094326 |
| **identifier** | https://www.gov.pl/zagospodarowanieprzestrzenne/app /StrefaPlanistyczna/PL.ZIPPZP.11968/022501-POG/1POG-40SI /20260708T094326 |
| **przestrzen nazw** | PL.ZIPPZP.11968/022501-POG |
| **lokalny id** | 1POG-40SI |
| **wersja id** | 20260708T094326 |
| **poczatek wersji obiektu** | 2026-07-08T09:43:26 |
| **nazwa** | strefa infrastrukturalna |
| **oznaczenie** | 40SI |
| **symbol** | SI |
| **obowiazuje od** | 2026-07-08 |
| **obowiazuje do** | obecnie |
| **status** | w opracowaniu https://inspire.ec.europa.eu/codelist/ProcessStepGeneralValue /elaboration |
| **charakter ustalenia** | ogólnie wiążące https://inspire.ec.europa.eu/codelist/RegulationNatureValue /generallyBinding |
| **profil podstawowy** | teren infrastruktury technicznej<br>teren komunikacji<br>teren ogrodów działkowych |
| **profil dodatkowy** | teren usług<br>teren produkcji<br>teren zieleni urządzonej |
| **minimalny udzial powierzchni biologicznie czynnej** | 20% |
| **geometria** | |



| | |
|---|---|
| **plan** | https://www.gov.pl/zagospodarowanieprzestrzenne/app /AktPlanowaniaPrzestrzennego/PL.ZIPPZP.11968/022501-POG/1POG |

| | |
|---|---|
| **strefa planistyczna** | PL.ZIPPZP.11968_022501-POG_1POG-41SJ_20260708T094326 |
| **identifier** | https://www.gov.pl/zagospodarowanieprzestrzenne/app /StrefaPlanistyczna/PL.ZIPPZP.11968/022501-POG/1POG-41SJ /20260708T094326 |
| **przestrzen nazw** | PL.ZIPPZP.11968/022501-POG |
| **lokalny id** | 1POG-41SJ |
| **wersja id** | 20260708T094326 |
| **poczatek wersji obiektu** | 2026-07-08T09:43:26 |
| **nazwa** | strefa wielofunkcyjna z zabudową mieszkaniową jednorodzinną |
| **oznaczenie** | 41SJ |
| **symbol** | SJ |
| **obowiazuje od** | 2026-07-08 |
| **obowiazuje do** | obecnie |
| **status** | w opracowaniu https://inspire.ec.europa.eu/codelist/ProcessStepGeneralValue /elaboration |
| **charakter ustalenia** | ogólnie wiążące https://inspire.ec.europa.eu/codelist/RegulationNatureValue /generallyBinding |
| **profil podstawowy** | teren zabudowy mieszkaniowej jednorodzinnej<br>teren usług<br>teren komunikacji<br>teren zieleni urządzonej<br>teren ogrodów działkowych<br>teren infrastruktury technicznej |
| **profil dodatkowy** | teren zabudowy letniskowej lub rekreacji indywidualnej<br>teren zieleni naturalnej<br>teren lasu |
| **maksymalna nadziemna intensywnosc zabudowy** | 0.6 |
| **maksymalny udzial powierzchni zabudowy** | 60% |
| **maksymalna wysokosc zabudowy** | 11.0 m |
| **minimalny udzial powierzchni biologicznie czynnej** | 40% |

| | |
|---|---|
| **geometria** |  |
| **plan** | https://www.gov.pl/zagospodarowanieprzestrzenne/app /AktPlanowaniaPrzestrzennego/PL.ZIPPZP.11968/022501-POG/1POG |
| **strefa planistyczna** | PL.ZIPPZP.11968_022501-POG_1POG-41SI_20260708T094326 |
| **identifier** | https://www.gov.pl/zagospodarowanieprzestrzenne/app /StrefaPlanistyczna/PL.ZIPPZP.11968/022501-POG/1POG-41SI /20260708T094326 |
| **przestrzen nazw** | PL.ZIPPZP.11968/022501-POG |
| **lokalny id** | 1POG-41SI |
| **wersja id** | 20260708T094326 |
| **poczatek wersji obiektu** | 2026-07-08T09:43:26 |
| **nazwa** | strefa infrastrukturalna |
| **oznaczenie** | 41SI |
| **symbol** | SI |
| **obowiazuje od** | 2026-07-08 |
| **obowiazuje do** | obecnie |
| **status** | w opracowaniu https://inspire.ec.europa.eu/codelist/ProcessStepGeneralValue /elaboration |
| **charakter ustalenia** | ogólnie wiążące https://inspire.ec.europa.eu/codelist/RegulationNatureValue /generallyBinding |
| **profil podstawowy** | teren infrastruktury technicznej<br>teren komunikacji<br>teren ogrodów działkowych |
| **profil dodatkowy** | teren usług<br>teren produkcji<br>teren zieleni urządzonej |
| **minimalny udzial powierzchni biologicznie czynnej** | 20% |
| **geometria** | |



| | |
|---|---|
| **plan** | https://www.gov.pl/zagospodarowanieprzestrzenne/app /AktPlanowaniaPrzestrzennego/PL.ZIPPZP.11968/022501-POG/1POG |
| **strefa planistyczna** | PL.ZIPPZP.11968_022501-POG_1POG-42SJ_20260708T094326 |
| **identifier** | https://www.gov.pl/zagospodarowanieprzestrzenne/app /StrefaPlanistyczna/PL.ZIPPZP.11968/022501-POG/1POG-42SJ /20260708T094326 |
| **przestrzen nazw** | PL.ZIPPZP.11968/022501-POG |
| **lokalny id** | 1POG-42SJ |
| **wersja id** | 20260708T094326 |
| **poczatek wersji obiektu** | 2026-07-08T09:43:26 |
| **nazwa** | strefa wielofunkcyjna z zabudową mieszkaniową jednorodzinną |
| **oznaczenie** | 42SJ |
| **symbol** | SJ |
| **obowiazuje od** | 2026-07-08 |
| **obowiazuje do** | obecnie |
| **status** | w opracowaniu https://inspire.ec.europa.eu/codelist/ProcessStepGeneralValue /elaboration |
| **charakter ustalenia** | ogólnie wiążące https://inspire.ec.europa.eu/codelist/RegulationNatureValue /generallyBinding |
| **profil podstawowy** | teren zabudowy mieszkaniowej jednorodzinnej<br>teren usług<br>teren komunikacji<br>teren zieleni urządzonej<br>teren ogrodów działkowych<br>teren infrastruktury technicznej |
| **profil dodatkowy** | teren zabudowy letniskowej lub rekreacji indywidualnej<br>teren zieleni naturalnej<br>teren lasu |
| **maksymalna nadziemna intensywnosc zabudowy** | 0.6 |
| **maksymalny udzial powierzchni zabudowy** | 60% |
| **maksymalna wysokosc zabudowy** | 11.0 m |
| **minimalny udzial powierzchni biologicznie czynnej** | 40% |

| | |
|---|---|
| **geometria** |  |
| **plan** | https://www.gov.pl/zagospodarowanieprzestrzenne/app /AktPlanowaniaPrzestrzennego/PL.ZIPPZP.11968/022501-POG/1POG |
| **strefa planistyczna** | PL.ZIPPZP.11968_022501-POG_1POG-42SI_20260708T094326 |
| **identifier** | https://www.gov.pl/zagospodarowanieprzestrzenne/app /StrefaPlanistyczna/PL.ZIPPZP.11968/022501-POG/1POG-42SI /20260708T094326 |
| **przestrzen nazw** | PL.ZIPPZP.11968/022501-POG |
| **lokalny id** | 1POG-42SI |
| **wersja id** | 20260708T094326 |
| **poczatek wersji obiektu** | 2026-07-08T09:43:26 |
| **nazwa** | strefa infrastrukturalna |
| **oznaczenie** | 42SI |
| **symbol** | SI |
| **obowiazuje od** | 2026-07-08 |
| **obowiazuje do** | obecnie |
| **status** | w opracowaniu https://inspire.ec.europa.eu/codelist/ProcessStepGeneralValue /elaboration |
| **charakter ustalenia** | ogólnie wiążące https://inspire.ec.europa.eu/codelist/RegulationNatureValue /generallyBinding |
| **profil podstawowy** | teren infrastruktury technicznej<br>teren komunikacji<br>teren ogrodów działkowych |
| **profil dodatkowy** | teren usług<br>teren produkcji<br>teren zieleni urządzonej |
| **minimalny udzial powierzchni biologicznie czynnej** | 20% |
| **geometria** | |



| | |
|---|---|
| **plan** | https://www.gov.pl/zagospodarowanieprzestrzenne/app /AktPlanowaniaPrzestrzennego/PL.ZIPPZP.11968/022501-POG/1POG |

| | |
|---|---|
| **strefa planistyczna** | PL.ZIPPZP.11968_022501-POG_1POG-43SJ_20260708T094326 |
| **identifier** | https://www.gov.pl/zagospodarowanieprzestrzenne/app /StrefaPlanistyczna/PL.ZIPPZP.11968/022501-POG/1POG-43SJ /20260708T094326 |
| **przestrzen nazw** | PL.ZIPPZP.11968/022501-POG |
| **lokalny id** | 1POG-43SJ |
| **wersja id** | 20260708T094326 |
| **poczatek wersji obiektu** | 2026-07-08T09:43:26 |
| **nazwa** | strefa wielofunkcyjna z zabudową mieszkaniową jednorodzinną |
| **oznaczenie** | 43SJ |
| **symbol** | SJ |
| **obowiazuje od** | 2026-07-08 |
| **obowiazuje do** | obecnie |
| **status** | w opracowaniu https://inspire.ec.europa.eu/codelist/ProcessStepGeneralValue /elaboration |
| **charakter ustalenia** | ogólnie wiążące https://inspire.ec.europa.eu/codelist/RegulationNatureValue /generallyBinding |
| **profil podstawowy** | teren zabudowy mieszkaniowej jednorodzinnej<br>teren usług<br>teren komunikacji<br>teren zieleni urządzonej<br>teren ogrodów działkowych<br>teren infrastruktury technicznej |
| **profil dodatkowy** | teren zabudowy letniskowej lub rekreacji indywidualnej<br>teren zieleni naturalnej<br>teren lasu |
| **maksymalna nadziemna intensywnosc zabudowy** | 0.6 |
| **maksymalny udzial powierzchni zabudowy** | 50% |
| **maksymalna wysokosc zabudowy** | 10.0 m |
| **minimalny udzial powierzchni biologicznie czynnej** | 50% |

| | |
|---|---|
| **geometria** |  |
| **plan** | https://www.gov.pl/zagospodarowanieprzestrzenne/app /AktPlanowaniaPrzestrzennego/PL.ZIPPZP.11968/022501-POG/1POG |

| | |
|---|---|
| **strefa planistyczna** | PL.ZIPPZP.11968_022501-POG_1POG-43SI_20260708T094326 |
| **identifier** | https://www.gov.pl/zagospodarowanieprzestrzenne/app /StrefaPlanistyczna/PL.ZIPPZP.11968/022501-POG/1POG-43SI /20260708T094326 |
| **przestrzen nazw** | PL.ZIPPZP.11968/022501-POG |
| **lokalny id** | 1POG-43SI |
| **wersja id** | 20260708T094326 |
| **poczatek wersji obiektu** | 2026-07-08T09:43:26 |
| **nazwa** | strefa infrastrukturalna |
| **oznaczenie** | 43SI |
| **symbol** | SI |
| **obowiazuje od** | 2026-07-08 |
| **obowiazuje do** | obecnie |
| **status** | w opracowaniu https://inspire.ec.europa.eu/codelist/ProcessStepGeneralValue /elaboration |
| **charakter ustalenia** | ogólnie wiążące https://inspire.ec.europa.eu/codelist/RegulationNatureValue /generallyBinding |
| **profil podstawowy** | teren infrastruktury technicznej<br>teren komunikacji<br>teren ogrodów działkowych |
| **profil dodatkowy** | teren usług<br>teren produkcji<br>teren zieleni urządzonej |
| **minimalny udzial powierzchni biologicznie czynnej** | 20% |
| **geometria** | |



| | |
|---|---|
| **plan** | https://www.gov.pl/zagospodarowanieprzestrzenne/app /AktPlanowaniaPrzestrzennego/PL.ZIPPZP.11968/022501-POG/1POG |

| | |
|---|---|
| **strefa planistyczna** | PL.ZIPPZP.11968_022501-POG_1POG-44SJ_20260708T094326 |
| **identifier** | https://www.gov.pl/zagospodarowanieprzestrzenne/app /StrefaPlanistyczna/PL.ZIPPZP.11968/022501-POG/1POG-44SJ /20260708T094326 |
| **przestrzen nazw** | PL.ZIPPZP.11968/022501-POG |
| **lokalny id** | 1POG-44SJ |
| **wersja id** | 20260708T094326 |
| **poczatek wersji obiektu** | 2026-07-08T09:43:26 |
| **nazwa** | strefa wielofunkcyjna z zabudową mieszkaniową jednorodzinną |
| **oznaczenie** | 44SJ |
| **symbol** | SJ |
| **obowiazuje od** | 2026-07-08 |
| **obowiazuje do** | obecnie |
| **status** | w opracowaniu https://inspire.ec.europa.eu/codelist/ProcessStepGeneralValue /elaboration |
| **charakter ustalenia** | ogólnie wiążące https://inspire.ec.europa.eu/codelist/RegulationNatureValue /generallyBinding |
| **profil podstawowy** | teren zabudowy mieszkaniowej jednorodzinnej<br>teren usług<br>teren komunikacji<br>teren zieleni urządzonej<br>teren ogrodów działkowych<br>teren infrastruktury technicznej |
| **profil dodatkowy** | teren zabudowy letniskowej lub rekreacji indywidualnej<br>teren zieleni naturalnej<br>teren lasu |
| **maksymalna nadziemna intensywnosc zabudowy** | 0.6 |
| **maksymalny udzial powierzchni zabudowy** | 50% |
| **maksymalna wysokosc zabudowy** | 10.0 m |
| **minimalny udzial powierzchni biologicznie czynnej** | 50% |

| | |
|---|---|
| **geometria** |  |
| **plan** | https://www.gov.pl/zagospodarowanieprzestrzenne/app /AktPlanowaniaPrzestrzennego/PL.ZIPPZP.11968/022501-POG/1POG |
| **strefa planistyczna** | PL.ZIPPZP.11968_022501-POG_1POG-44SI_20260708T094326 |
| **identifier** | https://www.gov.pl/zagospodarowanieprzestrzenne/app /StrefaPlanistyczna/PL.ZIPPZP.11968/022501-POG/1POG-44SI /20260708T094326 |
| **przestrzen nazw** | PL.ZIPPZP.11968/022501-POG |
| **lokalny id** | 1POG-44SI |
| **wersja id** | 20260708T094326 |
| **poczatek wersji obiektu** | 2026-07-08T09:43:26 |
| **nazwa** | strefa infrastrukturalna |
| **oznaczenie** | 44SI |
| **symbol** | SI |
| **obowiazuje od** | 2026-07-08 |
| **obowiazuje do** | obecnie |
| **status** | w opracowaniu https://inspire.ec.europa.eu/codelist/ProcessStepGeneralValue /elaboration |
| **charakter ustalenia** | ogólnie wiążące https://inspire.ec.europa.eu/codelist/RegulationNatureValue /generallyBinding |
| **profil podstawowy** | teren infrastruktury technicznej<br>teren komunikacji<br>teren ogrodów działkowych |
| **profil dodatkowy** | teren usług<br>teren produkcji<br>teren zieleni urządzonej |
| **minimalny udzial powierzchni biologicznie czynnej** | 20% |
| **geometria** | |



| | |
|---|---|
| **plan** | https://www.gov.pl/zagospodarowanieprzestrzenne/app /AktPlanowaniaPrzestrzennego/PL.ZIPPZP.11968/022501-POG/1POG |

| | |
|---|---|
| **strefa planistyczna** | PL.ZIPPZP.11968_022501-POG_1POG-45SJ_20260708T094326 |
| **identifier** | https://www.gov.pl/zagospodarowanieprzestrzenne/app /StrefaPlanistyczna/PL.ZIPPZP.11968/022501-POG/1POG-45SJ /20260708T094326 |
| **przestrzen nazw** | PL.ZIPPZP.11968/022501-POG |
| **lokalny id** | 1POG-45SJ |
| **wersja id** | 20260708T094326 |
| **poczatek wersji obiektu** | 2026-07-08T09:43:26 |
| **nazwa** | strefa wielofunkcyjna z zabudową mieszkaniową jednorodzinną |
| **oznaczenie** | 45SJ |
| **symbol** | SJ |
| **obowiazuje od** | 2026-07-08 |
| **obowiazuje do** | obecnie |
| **status** | w opracowaniu https://inspire.ec.europa.eu/codelist/ProcessStepGeneralValue /elaboration |
| **charakter ustalenia** | ogólnie wiążące https://inspire.ec.europa.eu/codelist/RegulationNatureValue /generallyBinding |
| **profil podstawowy** | teren zabudowy mieszkaniowej jednorodzinnej<br>teren usług<br>teren komunikacji<br>teren zieleni urządzonej<br>teren ogrodów działkowych<br>teren infrastruktury technicznej |
| **profil dodatkowy** | teren zabudowy letniskowej lub rekreacji indywidualnej<br>teren zieleni naturalnej<br>teren lasu |
| **maksymalna nadziemna intensywnosc zabudowy** | 0.5 |
| **maksymalny udzial powierzchni zabudowy** | 40% |
| **maksymalna wysokosc zabudowy** | 11.0 m |
| **minimalny udzial powierzchni biologicznie czynnej** | 40% |

| | |
|---|---|
| **geometria** |  |
| **plan** | https://www.gov.pl/zagospodarowanieprzestrzenne/app /AktPlanowaniaPrzestrzennego/PL.ZIPPZP.11968/022501-POG/1POG |

| | |
|---|---|
| **strefa planistyczna** | PL.ZIPPZP.11968_022501-POG_1POG-45SI_20260708T094326 |
| **identifier** | https://www.gov.pl/zagospodarowanieprzestrzenne/app /StrefaPlanistyczna/PL.ZIPPZP.11968/022501-POG/1POG-45SI /20260708T094326 |
| **przestrzen nazw** | PL.ZIPPZP.11968/022501-POG |
| **lokalny id** | 1POG-45SI |
| **wersja id** | 20260708T094326 |
| **poczatek wersji obiektu** | 2026-07-08T09:43:26 |
| **nazwa** | strefa infrastrukturalna |
| **oznaczenie** | 45SI |
| **symbol** | SI |
| **obowiazuje od** | 2026-07-08 |
| **obowiazuje do** | obecnie |
| **status** | w opracowaniu https://inspire.ec.europa.eu/codelist/ProcessStepGeneralValue /elaboration |
| **charakter ustalenia** | ogólnie wiążące https://inspire.ec.europa.eu/codelist/RegulationNatureValue /generallyBinding |
| **profil podstawowy** | teren infrastruktury technicznej<br>teren komunikacji<br>teren ogrodów działkowych |
| **profil dodatkowy** | teren usług<br>teren produkcji<br>teren zieleni urządzonej |
| **minimalny udzial powierzchni biologicznie czynnej** | 20% |
| **geometria** | |



| | |
|---|---|
| **plan** | https://www.gov.pl/zagospodarowanieprzestrzenne/app /AktPlanowaniaPrzestrzennego/PL.ZIPPZP.11968/022501-POG/1POG |

| | |
|---|---|
| **strefa planistyczna** | PL.ZIPPZP.11968_022501-POG_1POG-46SJ_20260708T094326 |
| **identifier** | https://www.gov.pl/zagospodarowanieprzestrzenne/app /StrefaPlanistyczna/PL.ZIPPZP.11968/022501-POG/1POG-46SJ /20260708T094326 |
| **przestrzen nazw** | PL.ZIPPZP.11968/022501-POG |
| **lokalny id** | 1POG-46SJ |
| **wersja id** | 20260708T094326 |
| **poczatek wersji obiektu** | 2026-07-08T09:43:26 |
| **nazwa** | strefa wielofunkcyjna z zabudową mieszkaniową jednorodzinną |
| **oznaczenie** | 46SJ |
| **symbol** | SJ |
| **obowiazuje od** | 2026-07-08 |
| **obowiazuje do** | obecnie |
| **status** | w opracowaniu https://inspire.ec.europa.eu/codelist/ProcessStepGeneralValue /elaboration |
| **charakter ustalenia** | ogólnie wiążące https://inspire.ec.europa.eu/codelist/RegulationNatureValue /generallyBinding |
| **profil podstawowy** | teren zabudowy mieszkaniowej jednorodzinnej<br>teren usług<br>teren komunikacji<br>teren zieleni urządzonej<br>teren ogrodów działkowych<br>teren infrastruktury technicznej |
| **profil dodatkowy** | teren zabudowy letniskowej lub rekreacji indywidualnej<br>teren zieleni naturalnej<br>teren lasu |
| **maksymalna nadziemna intensywnosc zabudowy** | 0.6 |
| **maksymalny udzial powierzchni zabudowy** | 60% |
| **maksymalna wysokosc zabudowy** | 11.0 m |
| **minimalny udzial powierzchni biologicznie czynnej** | 40% |

| | |
|---|---|
| **geometria** |  |
| **plan** | https://www.gov.pl/zagospodarowanieprzestrzenne/app /AktPlanowaniaPrzestrzennego/PL.ZIPPZP.11968/022501-POG/1POG |

| | |
|---|---|
| **strefa planistyczna** | PL.ZIPPZP.11968_022501-POG_1POG-46SI_20260708T094326 |
| **identifier** | https://www.gov.pl/zagospodarowanieprzestrzenne/app /StrefaPlanistyczna/PL.ZIPPZP.11968/022501-POG/1POG-46SI /20260708T094326 |
| **przestrzen nazw** | PL.ZIPPZP.11968/022501-POG |
| **lokalny id** | 1POG-46SI |
| **wersja id** | 20260708T094326 |
| **poczatek wersji obiektu** | 2026-07-08T09:43:26 |
| **nazwa** | strefa infrastrukturalna |
| **oznaczenie** | 46SI |
| **symbol** | SI |
| **obowiazuje od** | 2026-07-08 |
| **obowiazuje do** | obecnie |
| **status** | w opracowaniu https://inspire.ec.europa.eu/codelist/ProcessStepGeneralValue /elaboration |
| **charakter ustalenia** | ogólnie wiążące https://inspire.ec.europa.eu/codelist/RegulationNatureValue /generallyBinding |
| **profil podstawowy** | teren infrastruktury technicznej<br>teren komunikacji<br>teren ogrodów działkowych |
| **profil dodatkowy** | teren usług<br>teren produkcji<br>teren zieleni urządzonej |
| **minimalny udzial powierzchni biologicznie czynnej** | 20% |
| **geometria** | |



| | |
|---|---|
| **plan** | https://www.gov.pl/zagospodarowanieprzestrzenne/app /AktPlanowaniaPrzestrzennego/PL.ZIPPZP.11968/022501-POG/1POG |
| **strefa planistyczna** | PL.ZIPPZP.11968_022501-POG_1POG-47SJ_20260708T094326 |
| **identifier** | https://www.gov.pl/zagospodarowanieprzestrzenne/app /StrefaPlanistyczna/PL.ZIPPZP.11968/022501-POG/1POG-47SJ /20260708T094326 |
| **przestrzen nazw** | PL.ZIPPZP.11968/022501-POG |
| **lokalny id** | 1POG-47SJ |
| **wersja id** | 20260708T094326 |
| **poczatek wersji obiektu** | 2026-07-08T09:43:26 |
| **nazwa** | strefa wielofunkcyjna z zabudową mieszkaniową jednorodzinną |
| **oznaczenie** | 47SJ |
| **symbol** | SJ |
| **obowiazuje od** | 2026-07-08 |
| **obowiazuje do** | obecnie |
| **status** | w opracowaniu https://inspire.ec.europa.eu/codelist/ProcessStepGeneralValue /elaboration |
| **charakter ustalenia** | ogólnie wiążące https://inspire.ec.europa.eu/codelist/RegulationNatureValue /generallyBinding |
| **profil podstawowy** | teren zabudowy mieszkaniowej jednorodzinnej<br>teren usług<br>teren komunikacji<br>teren zieleni urządzonej<br>teren ogrodów działkowych<br>teren infrastruktury technicznej |
| **profil dodatkowy** | teren zabudowy letniskowej lub rekreacji indywidualnej<br>teren zieleni naturalnej<br>teren lasu |
| **maksymalna nadziemna intensywnosc zabudowy** | 0.6 |
| **maksymalny udzial powierzchni zabudowy** | 60% |
| **maksymalna wysokosc zabudowy** | 11.0 m |
| **minimalny udzial powierzchni biologicznie czynnej** | 40% |

| | |
|---|---|
| **geometria** |  |
| **plan** | https://www.gov.pl/zagospodarowanieprzestrzenne/app /AktPlanowaniaPrzestrzennego/PL.ZIPPZP.11968/022501-POG/1POG |
| **strefa planistyczna** | PL.ZIPPZP.11968_022501-POG_1POG-48SJ_20260708T094326 |
| **identifier** | https://www.gov.pl/zagospodarowanieprzestrzenne/app /StrefaPlanistyczna/PL.ZIPPZP.11968/022501-POG/1POG-48SJ /20260708T094326 |
| **przestrzen nazw** | PL.ZIPPZP.11968/022501-POG |
| **lokalny id** | 1POG-48SJ |
| **wersja id** | 20260708T094326 |
| **poczatek wersji obiektu** | 2026-07-08T09:43:26 |
| **nazwa** | strefa wielofunkcyjna z zabudową mieszkaniową jednorodzinną |
| **oznaczenie** | 48SJ |
| **symbol** | SJ |
| **obowiazuje od** | 2026-07-08 |
| **obowiazuje do** | obecnie |
| **status** | w opracowaniu https://inspire.ec.europa.eu/codelist/ProcessStepGeneralValue /elaboration |
| **charakter ustalenia** | ogólnie wiążące https://inspire.ec.europa.eu/codelist/RegulationNatureValue /generallyBinding |
| **profil podstawowy** | teren zabudowy mieszkaniowej jednorodzinnej<br>teren usług<br>teren komunikacji<br>teren zieleni urządzonej<br>teren ogrodów działkowych<br>teren infrastruktury technicznej |
| **profil dodatkowy** | teren zabudowy letniskowej lub rekreacji indywidualnej<br>teren zieleni naturalnej<br>teren lasu |
| **maksymalna nadziemna intensywnosc zabudowy** | 0.6 |
| **maksymalny udzial powierzchni zabudowy** | 60% |
| **maksymalna wysokosc zabudowy** | 11.0 m |
| **minimalny udzial powierzchni** | |

| | |
|---|---|
| **biologicznie czynnej** | 40% |
| **geometria** |  |
| **plan** | https://www.gov.pl/zagospodarowanieprzestrzenne/app/AktPlanowaniaPrzestrzennego/PL.ZIPPZP.11968/022501-POG/1POG |
| **strefa planistyczna** | PL.ZIPPZP.11968_022501-POG_1POG-49SJ_20260708T094326 |
| **identifier** | https://www.gov.pl/zagospodarowanieprzestrzenne/app/StrefaPlanistyczna/PL.ZIPPZP.11968/022501-POG/1POG-49SJ/20260708T094326 |
| **przestrzen nazw** | PL.ZIPPZP.11968/022501-POG |
| **lokalny id** | 1POG-49SJ |
| **wersja id** | 20260708T094326 |
| **poczatek wersji obiektu** | 2026-07-08T09:43:26 |
| **nazwa** | strefa wielofunkcyjna z zabudową mieszkaniową jednorodzinną |
| **oznaczenie** | 49SJ |
| **symbol** | SJ |
| **obowiazuje od** | 2026-07-08 |
| **obowiazuje do** | obecnie |
| **status** | w opracowaniu<br>https://inspire.ec.europa.eu/codelist/ProcessStepGeneralValue/elaboration |
| **charakter ustalenia** | ogólnie wiążące<br>https://inspire.ec.europa.eu/codelist/RegulationNatureValue/generallyBinding |
| **profil podstawowy** | teren zabudowy mieszkaniowej jednorodzinnej<br>teren usług<br>teren komunikacji<br>teren zieleni urządzonej<br>teren ogrodów działkowych<br>teren infrastruktury technicznej |
| **profil dodatkowy** | teren zabudowy letniskowej lub rekreacji indywidualnej<br>teren zieleni naturalnej<br>teren lasu |
| **maksymalna nadziemna intensywnosc zabudowy** | 0.6 |
| **maksymalny udzial powierzchni zabudowy** | 50% |
| **maksymalna wysokosc zabudowy** | 10.0 m |

| | |
|---|---|
| **minimalny udzial powierzchni biologicznie czynnej** | 50% |
| **geometria** |  |
| **plan** | https://www.gov.pl/zagospodarowanieprzestrzenne/app/AktPlanowaniaPrzestrzennego/PL.ZIPPZP.11968/022501-POG/1POG |
| **strefa planistyczna** | PL.ZIPPZP.11968_022501-POG_1POG-50SJ_20260708T094326 |
| **identifier** | https://www.gov.pl/zagospodarowanieprzestrzenne/app/StrefaPlanistyczna/PL.ZIPPZP.11968/022501-POG/1POG-50SJ/20260708T094326 |
| **przestrzen nazw** | PL.ZIPPZP.11968/022501-POG |
| **lokalny id** | 1POG-50SJ |
| **wersja id** | 20260708T094326 |
| **poczatek wersji obiektu** | 2026-07-08T09:43:26 |
| **nazwa** | strefa wielofunkcyjna z zabudową mieszkaniową jednorodzinną |
| **oznaczenie** | 50SJ |
| **symbol** | SJ |
| **obowiazuje od** | 2026-07-08 |
| **obowiazuje do** | obecnie |
| **status** | w opracowaniu<br>https://inspire.ec.europa.eu/codelist/ProcessStepGeneralValue/elaboration |
| **charakter ustalenia** | ogólnie wiążące<br>https://inspire.ec.europa.eu/codelist/RegulationNatureValue/generallyBinding |
| **profil podstawowy** | teren zabudowy mieszkaniowej jednorodzinnej<br>teren usług<br>teren komunikacji<br>teren zieleni urządzonej<br>teren ogrodów działkowych<br>teren infrastruktury technicznej |
| **profil dodatkowy** | teren zabudowy letniskowej lub rekreacji indywidualnej<br>teren zieleni naturalnej<br>teren lasu |
| **maksymalna nadziemna intensywnosc zabudowy** | 0.6 |
| **maksymalny udzial powierzchni zabudowy** | 60% |
| **maksymalna wysokosc zabudowy** | 10.0 m |

| | |
|---|---|
| **minimalny udzial powierzchni biologicznie czynnej** | 40% |
| **geometria** |  |
| **plan** | https://www.gov.pl/zagospodarowanieprzestrzenne/app /AktPlanowaniaPrzestrzennego/PL.ZIPPZP.11968/022501-POG/1POG |
| **strefa planistyczna** | PL.ZIPPZP.11968_022501-POG_1POG-51SJ_20260708T094326 |
| **identifier** | https://www.gov.pl/zagospodarowanieprzestrzenne/app /StrefaPlanistyczna/PL.ZIPPZP.11968/022501-POG/1POG-51SJ /20260708T094326 |
| **przestrzen nazw** | PL.ZIPPZP.11968/022501-POG |
| **lokalny id** | 1POG-51SJ |
| **wersja id** | 20260708T094326 |
| **poczatek wersji obiektu** | 2026-07-08T09:43:26 |
| **nazwa** | strefa wielofunkcyjna z zabudową mieszkaniową jednorodzinną |
| **oznaczenie** | 51SJ |
| **symbol** | SJ |
| **obowiazuje od** | 2026-07-08 |
| **obowiazuje do** | obecnie |
| **status** | w opracowaniu https://inspire.ec.europa.eu/codelist/ProcessStepGeneralValue /elaboration |
| **charakter ustalenia** | ogólnie wiążące https://inspire.ec.europa.eu/codelist/RegulationNatureValue /generallyBinding |
| **profil podstawowy** | teren zabudowy mieszkaniowej jednorodzinnej<br>teren usług<br>teren komunikacji<br>teren zieleni urządzonej<br>teren ogrodów działkowych<br>teren infrastruktury technicznej |
| **profil dodatkowy** | teren zabudowy letniskowej lub rekreacji indywidualnej<br>teren zieleni naturalnej<br>teren lasu |
| **maksymalna nadziemna intensywnosc zabudowy** | 0.6 |
| **maksymalny udzial powierzchni zabudowy** | 50% |

| | |
|---|---|
| **maksymalna wysokosc zabudowy** | 10.0 m |
| **minimalny udzial powierzchni biologicznie czynnej** | 50% |
| **geometria** |  |
| **plan** | https://www.gov.pl/zagospodarowanieprzestrzenne/app /AktPlanowaniaPrzestrzennego/PL.ZIPPZP.11968/022501-POG/1POG |
| **strefa planistyczna** | PL.ZIPPZP.11968_022501-POG_1POG-52SJ_20260708T094326 |
| **identifier** | https://www.gov.pl/zagospodarowanieprzestrzenne/app /StrefaPlanistyczna/PL.ZIPPZP.11968/022501-POG/1POG-52SJ /20260708T094326 |
| **przestrzen nazw** | PL.ZIPPZP.11968/022501-POG |
| **lokalny id** | 1POG-52SJ |
| **wersja id** | 20260708T094326 |
| **poczatek wersji obiektu** | 2026-07-08T09:43:26 |
| **nazwa** | strefa wielofunkcyjna z zabudową mieszkaniową jednorodzinną |
| **oznaczenie** | 52SJ |
| **symbol** | SJ |
| **obowiazuje od** | 2026-07-08 |
| **obowiazuje do** | obecnie |
| **status** | w opracowaniu https://inspire.ec.europa.eu/codelist/ProcessStepGeneralValue /elaboration |
| **charakter ustalenia** | ogólnie wiążące https://inspire.ec.europa.eu/codelist/RegulationNatureValue /generallyBinding |
| **profil podstawowy** | teren zabudowy mieszkaniowej jednorodzinnej<br>teren usług<br>teren komunikacji<br>teren zieleni urządzonej<br>teren ogrodów działkowych<br>teren infrastruktury technicznej |
| **profil dodatkowy** | teren zabudowy letniskowej lub rekreacji indywidualnej<br>teren zieleni naturalnej<br>teren lasu |
| **maksymalna nadziemna intensywnosc zabudowy** | 0.6 |
| **maksymalny udzial powierzchni zabudowy** | 60% |

| | |
|---|---|
| **maksymalna wysokosc zabudowy** | 11.0 m |
| **minimalny udzial powierzchni biologicznie czynnej** | 40% |
| **geometria** |  |
| **plan** | https://www.gov.pl/zagospodarowanieprzestrzenne/app /AktPlanowaniaPrzestrzennego/PL.ZIPPZP.11968/022501-POG/1POG |

| | |
|---|---|
| **strefa planistyczna** | PL.ZIPPZP.11968_022501-POG_1POG-53SJ_20260708T094326 |
| **identifier** | https://www.gov.pl/zagospodarowanieprzestrzenne/app /StrefaPlanistyczna/PL.ZIPPZP.11968/022501-POG/1POG-53SJ /20260708T094326 |
| **przestrzen nazw** | PL.ZIPPZP.11968/022501-POG |
| **lokalny id** | 1POG-53SJ |
| **wersja id** | 20260708T094326 |
| **poczatek wersji obiektu** | 2026-07-08T09:43:26 |
| **nazwa** | strefa wielofunkcyjna z zabudową mieszkaniową jednorodzinną |
| **oznaczenie** | 53SJ |
| **symbol** | SJ |
| **obowiazuje od** | 2026-07-08 |
| **obowiazuje do** | obecnie |
| **status** | w opracowaniu https://inspire.ec.europa.eu/codelist/ProcessStepGeneralValue /elaboration |
| **charakter ustalenia** | ogólnie wiążące https://inspire.ec.europa.eu/codelist/RegulationNatureValue /generallyBinding |
| **profil podstawowy** | teren zabudowy mieszkaniowej jednorodzinnej<br>teren usług<br>teren komunikacji<br>teren zieleni urządzonej<br>teren ogrodów działkowych<br>teren infrastruktury technicznej |
| **profil dodatkowy** | teren zabudowy letniskowej lub rekreacji indywidualnej<br>teren zieleni naturalnej<br>teren lasu |
| **maksymalna nadziemna intensywnosc zabudowy** | 0.6 |
| **maksymalny udzial powierzchni** | |

| | |
|---|---|
| **zabudowy** | 60% |
| **maksymalna wysokosc zabudowy** | 11.0 m |
| **minimalny udzial powierzchni biologicznie czynnej** | 40% |
| **geometria** |  |
| **plan** | https://www.gov.pl/zagospodarowanieprzestrzenne/app/AktPlanowaniaPrzestrzennego/PL.ZIPPZP.11968/022501-POG/1POG |

| | |
|---|---|
| **strefa planistyczna** | PL.ZIPPZP.11968_022501-POG_1POG-54SJ_20260708T094326 |
| **identifier** | https://www.gov.pl/zagospodarowanieprzestrzenne/app/StrefaPlanistyczna/PL.ZIPPZP.11968/022501-POG/1POG-54SJ/20260708T094326 |
| **przestrzen nazw** | PL.ZIPPZP.11968/022501-POG |
| **lokalny id** | 1POG-54SJ |
| **wersja id** | 20260708T094326 |
| **poczatek wersji obiektu** | 2026-07-08T09:43:26 |
| **nazwa** | strefa wielofunkcyjna z zabudową mieszkaniową jednorodzinną |
| **oznaczenie** | 54SJ |
| **symbol** | SJ |
| **obowiazuje od** | 2026-07-08 |
| **obowiazuje do** | obecnie |
| **status** | w opracowaniu<br>https://inspire.ec.europa.eu/codelist/ProcessStepGeneralValue/elaboration |
| **charakter ustalenia** | ogólnie wiążące<br>https://inspire.ec.europa.eu/codelist/RegulationNatureValue/generallyBinding |
| **profil podstawowy** | teren zabudowy mieszkaniowej jednorodzinnej<br>teren usług<br>teren komunikacji<br>teren zieleni urządzonej<br>teren ogrodów działkowych<br>teren infrastruktury technicznej |
| **profil dodatkowy** | teren zabudowy letniskowej lub rekreacji indywidualnej<br>teren zieleni naturalnej<br>teren lasu |
| **maksymalna nadziemna intensywnosc zabudowy** | 0.6 |

| | |
|---|---|
| **maksymalny udzial powierzchni zabudowy** | 60% |
| **maksymalna wysokosc zabudowy** | 11.0 m |
| **minimalny udzial powierzchni biologicznie czynnej** | 40% |
| **geometria** |  |
| **plan** | https://www.gov.pl/zagospodarowanieprzestrzenne/app/AktPlanowaniaPrzestrzennego/PL.ZIPPZP.11968/022501-POG/1POG |

| | |
|---|---|
| **strefa planistyczna** | PL.ZIPPZP.11968_022501-POG_1POG-55SJ_20260708T094326 |
| **identifier** | https://www.gov.pl/zagospodarowanieprzestrzenne/app/StrefaPlanistyczna/PL.ZIPPZP.11968/022501-POG/1POG-55SJ/20260708T094326 |
| **przestrzen nazw** | PL.ZIPPZP.11968/022501-POG |
| **lokalny id** | 1POG-55SJ |
| **wersja id** | 20260708T094326 |
| **poczatek wersji obiektu** | 2026-07-08T09:43:26 |
| **nazwa** | strefa wielofunkcyjna z zabudową mieszkaniową jednorodzinną |
| **oznaczenie** | 55SJ |
| **symbol** | SJ |
| **obowiazuje od** | 2026-07-08 |
| **obowiazuje do** | obecnie |
| **status** | w opracowaniu<br>https://inspire.ec.europa.eu/codelist/ProcessStepGeneralValue/elaboration |
| **charakter ustalenia** | ogólnie wiążące<br>https://inspire.ec.europa.eu/codelist/RegulationNatureValue/generallyBinding |
| **profil podstawowy** | teren zabudowy mieszkaniowej jednorodzinnej<br>teren usług<br>teren komunikacji<br>teren zieleni urządzonej<br>teren ogrodów działkowych<br>teren infrastruktury technicznej |
| **profil dodatkowy** | teren zabudowy letniskowej lub rekreacji indywidualnej<br>teren zieleni naturalnej<br>teren lasu |
| **maksymalna nadziemna intensywnosc zabudowy** | 0.6 |

| | |
|---|---|
| **maksymalny udzial powierzchni zabudowy** | 60% |
| **maksymalna wysokosc zabudowy** | 11.0 m |
| **minimalny udzial powierzchni biologicznie czynnej** | 40% |
| **geometria** |  |
| **plan** | https://www.gov.pl/zagospodarowanieprzestrzenne/app /AktPlanowaniaPrzestrzennego/PL.ZIPPZP.11968/022501-POG/1POG |
| **strefa planistyczna** | PL.ZIPPZP.11968_022501-POG_1POG-56SJ_20260708T094326 |
| **identifier** | https://www.gov.pl/zagospodarowanieprzestrzenne/app /StrefaPlanistyczna/PL.ZIPPZP.11968/022501-POG/1POG-56SJ /20260708T094326 |
| **przestrzen nazw** | PL.ZIPPZP.11968/022501-POG |
| **lokalny id** | 1POG-56SJ |
| **wersja id** | 20260708T094326 |
| **poczatek wersji obiektu** | 2026-07-08T09:43:26 |
| **nazwa** | strefa wielofunkcyjna z zabudową mieszkaniową jednorodzinną |
| **oznaczenie** | 56SJ |
| **symbol** | SJ |
| **obowiazuje od** | 2026-07-08 |
| **obowiazuje do** | obecnie |
| **status** | w opracowaniu https://inspire.ec.europa.eu/codelist/ProcessStepGeneralValue /elaboration |
| **charakter ustalenia** | ogólnie wiążące https://inspire.ec.europa.eu/codelist/RegulationNatureValue /generallyBinding |
| **profil podstawowy** | teren zabudowy mieszkaniowej jednorodzinnej<br>teren usług<br>teren komunikacji<br>teren zieleni urządzonej<br>teren ogrodów działkowych<br>teren infrastruktury technicznej |
| **profil dodatkowy** | teren zabudowy letniskowej lub rekreacji indywidualnej<br>teren zieleni naturalnej<br>teren lasu |
| **maksymalna nadziemna** | |

| | |
|---|---|
| **intensywnosc zabudowy** | 2 |
| **maksymalny udzial powierzchni zabudowy** | 60% |
| **maksymalna wysokosc zabudowy** | 14.0 m |
| **minimalny udzial powierzchni biologicznie czynnej** | 40% |
| **geometria** |  |
| **plan** | https://www.gov.pl/zagospodarowanieprzestrzenne/app /AktPlanowaniaPrzestrzennego/PL.ZIPPZP.11968/022501-POG/1POG |

| | |
|---|---|
| **strefa planistyczna** | PL.ZIPPZP.11968_022501-POG_1POG-57SJ_20260708T094326 |
| **identifier** | https://www.gov.pl/zagospodarowanieprzestrzenne/app /StrefaPlanistyczna/PL.ZIPPZP.11968/022501-POG/1POG-57SJ /20260708T094326 |
| **przestrzen nazw** | PL.ZIPPZP.11968/022501-POG |
| **lokalny id** | 1POG-57SJ |
| **wersja id** | 20260708T094326 |
| **poczatek wersji obiektu** | 2026-07-08T09:43:26 |
| **nazwa** | strefa wielofunkcyjna z zabudową mieszkaniową jednorodzinną |
| **oznaczenie** | 57SJ |
| **symbol** | SJ |
| **obowiazuje od** | 2026-07-08 |
| **obowiazuje do** | obecnie |
| **status** | w opracowaniu https://inspire.ec.europa.eu/codelist/ProcessStepGeneralValue /elaboration |
| **charakter ustalenia** | ogólnie wiążące https://inspire.ec.europa.eu/codelist/RegulationNatureValue /generallyBinding |
| **profil podstawowy** | teren zabudowy mieszkaniowej jednorodzinnej<br>teren usług<br>teren komunikacji<br>teren zieleni urządzonej<br>teren ogrodów działkowych<br>teren infrastruktury technicznej |
| **profil dodatkowy** | teren zabudowy letniskowej lub rekreacji indywidualnej<br>teren zieleni naturalnej<br>teren lasu |

| | |
|---|---|
| **maksymalna nadziemna intensywnosc zabudowy** | 0.6 |
| **maksymalny udzial powierzchni zabudowy** | 50% |
| **maksymalna wysokosc zabudowy** | 10.0 m |
| **minimalny udzial powierzchni biologicznie czynnej** | 50% |
| **geometria** |  |
| **plan** | https://www.gov.pl/zagospodarowanieprzestrzenne/app/AktPlanowaniaPrzestrzennego/PL.ZIPPZP.11968/022501-POG/1POG |

| | |
|---|---|
| **strefa planistyczna** | PL.ZIPPZP.11968_022501-POG_1POG-58SJ_20260708T094326 |
| **identifier** | https://www.gov.pl/zagospodarowanieprzestrzenne/app/StrefaPlanistyczna/PL.ZIPPZP.11968/022501-POG/1POG-58SJ/20260708T094326 |
| **przestrzen nazw** | PL.ZIPPZP.11968/022501-POG |
| **lokalny id** | 1POG-58SJ |
| **wersja id** | 20260708T094326 |
| **poczatek wersji obiektu** | 2026-07-08T09:43:26 |
| **nazwa** | strefa wielofunkcyjna z zabudową mieszkaniową jednorodzinną |
| **oznaczenie** | 58SJ |
| **symbol** | SJ |
| **obowiazuje od** | 2026-07-08 |
| **obowiazuje do** | obecnie |
| **status** | w opracowaniu https://inspire.ec.europa.eu/codelist/ProcessStepGeneralValue/elaboration |
| **charakter ustalenia** | ogólnie wiążące https://inspire.ec.europa.eu/codelist/RegulationNatureValue/generallyBinding |
| **profil podstawowy** | teren zabudowy mieszkaniowej jednorodzinnej<br>teren usług<br>teren komunikacji<br>teren zieleni urządzonej<br>teren ogrodów działkowych<br>teren infrastruktury technicznej |
| **profil dodatkowy** | teren zabudowy letniskowej lub rekreacji indywidualnej<br>teren zieleni naturalnej<br>teren lasu |

| | |
|---|---|
| **maksymalna nadziemna intensywnosc zabudowy** | 0.6 |
| **maksymalny udzial powierzchni zabudowy** | 50% |
| **maksymalna wysokosc zabudowy** | 10.0 m |
| **minimalny udzial powierzchni biologicznie czynnej** | 50% |
| **geometria** |  |
| **plan** | https://www.gov.pl/zagospodarowanieprzestrzenne/app /AktPlanowaniaPrzestrzennego/PL.ZIPPZP.11968/022501-POG/1POG |

| | |
|---|---|
| **strefa planistyczna** | PL.ZIPPZP.11968_022501-POG_1POG-59SJ_20260708T094326 |
| **identifier** | https://www.gov.pl/zagospodarowanieprzestrzenne/app /StrefaPlanistyczna/PL.ZIPPZP.11968/022501-POG/1POG-59SJ /20260708T094326 |
| **przestrzen nazw** | PL.ZIPPZP.11968/022501-POG |
| **lokalny id** | 1POG-59SJ |
| **wersja id** | 20260708T094326 |
| **poczatek wersji obiektu** | 2026-07-08T09:43:26 |
| **nazwa** | strefa wielofunkcyjna z zabudową mieszkaniową jednorodzinną |
| **oznaczenie** | 59SJ |
| **symbol** | SJ |
| **obowiazuje od** | 2026-07-08 |
| **obowiazuje do** | obecnie |
| **status** | w opracowaniu https://inspire.ec.europa.eu/codelist/ProcessStepGeneralValue /elaboration |
| **charakter ustalenia** | ogólnie wiążące https://inspire.ec.europa.eu/codelist/RegulationNatureValue /generallyBinding |
| **profil podstawowy** | teren zabudowy mieszkaniowej jednorodzinnej<br>teren usług<br>teren komunikacji<br>teren zieleni urządzonej<br>teren ogrodów działkowych<br>teren infrastruktury technicznej |
| **profil dodatkowy** | teren zabudowy letniskowej lub rekreacji indywidualnej<br>teren zieleni naturalnej |

| | |
|---|---|
| | teren lasu |
| **maksymalna nadziemna intensywnosc zabudowy** | 0.4 |
| **maksymalny udzial powierzchni zabudowy** | 60% |
| **maksymalna wysokosc zabudowy** | 10.0 m |
| **minimalny udzial powierzchni biologicznie czynnej** | 40% |
| **geometria** |  |
| **plan** | https://www.gov.pl/zagospodarowanieprzestrzenne/app /AktPlanowaniaPrzestrzennego/PL.ZIPPZP.11968/022501-POG/1POG |

| | |
|---|---|
| **strefa planistyczna** | PL.ZIPPZP.11968_022501-POG_1POG-60SJ_20260708T094326 |
| **identifier** | https://www.gov.pl/zagospodarowanieprzestrzenne/app /StrefaPlanistyczna/PL.ZIPPZP.11968/022501-POG/1POG-60SJ /20260708T094326 |
| **przestrzen nazw** | PL.ZIPPZP.11968/022501-POG |
| **lokalny id** | 1POG-60SJ |
| **wersja id** | 20260708T094326 |
| **poczatek wersji obiektu** | 2026-07-08T09:43:26 |
| **nazwa** | strefa wielofunkcyjna z zabudową mieszkaniową jednorodzinną |
| **oznaczenie** | 60SJ |
| **symbol** | SJ |
| **obowiazuje od** | 2026-07-08 |
| **obowiazuje do** | obecnie |
| **status** | w opracowaniu https://inspire.ec.europa.eu/codelist/ProcessStepGeneralValue /elaboration |
| **charakter ustalenia** | ogólnie wiążące https://inspire.ec.europa.eu/codelist/RegulationNatureValue /generallyBinding |
| **profil podstawowy** | teren zabudowy mieszkaniowej jednorodzinnej<br>teren usług<br>teren komunikacji<br>teren zieleni urządzonej<br>teren ogrodów działkowych<br>teren infrastruktury technicznej |
| **profil dodatkowy** | teren zabudowy letniskowej lub rekreacji indywidualnej |

| | |
|---|---|
| | teren zieleni naturalnej<br>teren lasu |
| **maksymalna nadziemna intensywnosc zabudowy** | 0.4 |
| **maksymalny udzial powierzchni zabudowy** | 60% |
| **maksymalna wysokosc zabudowy** | 10.0 m |
| **minimalny udzial powierzchni biologicznie czynnej** | 40% |
| **geometria** |  |
| **plan** | https://www.gov.pl/zagospodarowanieprzestrzenne/app<br>/AktPlanowaniaPrzestrzennego/PL.ZIPPZP.11968/022501-POG/1POG |

| | |
|---|---|
| **strefa planistyczna** | PL.ZIPPZP.11968_022501-POG_1POG-61SJ_20260708T094326 |
| **identifier** | https://www.gov.pl/zagospodarowanieprzestrzenne/app<br>/StrefaPlanistyczna/PL.ZIPPZP.11968/022501-POG/1POG-61SJ<br>/20260708T094326 |
| **przestrzen nazw** | PL.ZIPPZP.11968/022501-POG |
| **lokalny id** | 1POG-61SJ |
| **wersja id** | 20260708T094326 |
| **poczatek wersji obiektu** | 2026-07-08T09:43:26 |
| **nazwa** | strefa wielofunkcyjna z zabudową mieszkaniową jednorodzinną |
| **oznaczenie** | 61SJ |
| **symbol** | SJ |
| **obowiazuje od** | 2026-07-08 |
| **obowiazuje do** | obecnie |
| **status** | w opracowaniu<br>https://inspire.ec.europa.eu/codelist/ProcessStepGeneralValue<br>/elaboration |
| **charakter ustalenia** | ogólnie wiążące<br>https://inspire.ec.europa.eu/codelist/RegulationNatureValue<br>/generallyBinding |
| **profil podstawowy** | teren zabudowy mieszkaniowej jednorodzinnej<br>teren usług<br>teren komunikacji<br>teren zieleni urządzonej<br>teren ogrodów działkowych<br>teren infrastruktury technicznej |

| | |
|---|---|
| **profil dodatkowy** | teren zabudowy letniskowej lub rekreacji indywidualnej<br>teren zieleni naturalnej<br>teren lasu |
| **maksymalna nadziemna intensywnosc zabudowy** | 0.6 |
| **maksymalny udzial powierzchni zabudowy** | 50% |
| **maksymalna wysokosc zabudowy** | 10.0 m |
| **minimalny udzial powierzchni biologicznie czynnej** | 50% |
| **geometria** |  |
| **plan** | https://www.gov.pl/zagospodarowanieprzestrzenne/app<br>/AktPlanowaniaPrzestrzennego/PL.ZIPPZP.11968/022501-POG/1POG |

| | |
|---|---|
| **strefa planistyczna** | PL.ZIPPZP.11968_022501-POG_1POG-62SJ_20260708T094326 |
| **identifier** | https://www.gov.pl/zagospodarowanieprzestrzenne/app<br>/StrefaPlanistyczna/PL.ZIPPZP.11968/022501-POG/1POG-62SJ<br>/20260708T094326 |
| **przestrzen nazw** | PL.ZIPPZP.11968/022501-POG |
| **lokalny id** | 1POG-62SJ |
| **wersja id** | 20260708T094326 |
| **poczatek wersji obiektu** | 2026-07-08T09:43:26 |
| **nazwa** | strefa wielofunkcyjna z zabudową mieszkaniową jednorodzinną |
| **oznaczenie** | 62SJ |
| **symbol** | SJ |
| **obowiazuje od** | 2026-07-08 |
| **obowiazuje do** | obecnie |
| **status** | w opracowaniu<br>https://inspire.ec.europa.eu/codelist/ProcessStepGeneralValue<br>/elaboration |
| **charakter ustalenia** | ogólnie wiążące<br>https://inspire.ec.europa.eu/codelist/RegulationNatureValue<br>/generallyBinding |
| **profil podstawowy** | teren zabudowy mieszkaniowej jednorodzinnej<br>teren usług<br>teren komunikacji<br>teren zieleni urządzonej<br>teren ogrodów działkowych<br>teren infrastruktury technicznej |

| | |
|---|---|
| **profil dodatkowy** | teren zabudowy letniskowej lub rekreacji indywidualnej<br>teren zieleni naturalnej<br>teren lasu |
| **maksymalna nadziemna intensywnosc zabudowy** | 0.4 |
| **maksymalny udzial powierzchni zabudowy** | 60% |
| **maksymalna wysokosc zabudowy** | 10.0 m |
| **minimalny udzial powierzchni biologicznie czynnej** | 40% |
| **geometria** |  |
| **plan** | https://www.gov.pl/zagospodarowanieprzestrzenne/app/AktPlanowaniaPrzestrzennego/PL.ZIPPZP.11968/022501-POG/1POG |
| **strefa planistyczna** | PL.ZIPPZP.11968_022501-POG_1POG-63SJ_20260708T094326 |
| **identifier** | https://www.gov.pl/zagospodarowanieprzestrzenne/app/StrefaPlanistyczna/PL.ZIPPZP.11968/022501-POG/1POG-63SJ/20260708T094326 |
| **przestrzen nazw** | PL.ZIPPZP.11968/022501-POG |
| **lokalny id** | 1POG-63SJ |
| **wersja id** | 20260708T094326 |
| **poczatek wersji obiektu** | 2026-07-08T09:43:26 |
| **nazwa** | strefa wielofunkcyjna z zabudową mieszkaniową jednorodzinną |
| **oznaczenie** | 63SJ |
| **symbol** | SJ |
| **obowiazuje od** | 2026-07-08 |
| **obowiazuje do** | obecnie |
| **status** | w opracowaniu<br>https://inspire.ec.europa.eu/codelist/ProcessStepGeneralValue/elaboration |
| **charakter ustalenia** | ogólnie wiążące<br>https://inspire.ec.europa.eu/codelist/RegulationNatureValue/generallyBinding |
| **profil podstawowy** | teren zabudowy mieszkaniowej jednorodzinnej<br>teren usług<br>teren komunikacji<br>teren zieleni urządzonej |

| | |
|---|---|
| | teren ogrodów działkowych<br>teren infrastruktury technicznej |
| **profil dodatkowy** | teren zabudowy letniskowej lub rekreacji indywidualnej<br>teren zieleni naturalnej<br>teren lasu |
| **maksymalna nadziemna intensywnosc zabudowy** | 0.4 |
| **maksymalny udzial powierzchni zabudowy** | 60% |
| **maksymalna wysokosc zabudowy** | 10.0 m |
| **minimalny udzial powierzchni biologicznie czynnej** | 40% |
| **geometria** |  |
| **plan** | https://www.gov.pl/zagospodarowanieprzestrzenne/app<br>/AktPlanowaniaPrzestrzennego/PL.ZIPPZP.11968/022501-POG/1POG |

| | |
|---|---|
| **strefa planistyczna** | PL.ZIPPZP.11968_022501-POG_1POG-64SJ_20260708T094326 |
| **identifier** | https://www.gov.pl/zagospodarowanieprzestrzenne/app<br>/StrefaPlanistyczna/PL.ZIPPZP.11968/022501-POG/1POG-64SJ<br>/20260708T094326 |
| **przestrzen nazw** | PL.ZIPPZP.11968/022501-POG |
| **lokalny id** | 1POG-64SJ |
| **wersja id** | 20260708T094326 |
| **poczatek wersji obiektu** | 2026-07-08T09:43:26 |
| **nazwa** | strefa wielofunkcyjna z zabudową mieszkaniową jednorodzinną |
| **oznaczenie** | 64SJ |
| **symbol** | SJ |
| **obowiazuje od** | 2026-07-08 |
| **obowiazuje do** | obecnie |
| **status** | w opracowaniu<br>https://inspire.ec.europa.eu/codelist/ProcessStepGeneralValue<br>/elaboration |
| **charakter ustalenia** | ogólnie wiążące<br>https://inspire.ec.europa.eu/codelist/RegulationNatureValue<br>/generallyBinding |
| **profil podstawowy** | teren zabudowy mieszkaniowej jednorodzinnej<br>teren usług<br>teren komunikacji |

| | |
|---|---|
| | teren zieleni urządzonej<br>teren ogrodów działkowych<br>teren infrastruktury technicznej |
| **profil dodatkowy** | teren zabudowy letniskowej lub rekreacji indywidualnej<br>teren zieleni naturalnej<br>teren lasu |
| **maksymalna nadziemna intensywnosc zabudowy** | 0.4 |
| **maksymalny udzial powierzchni zabudowy** | 50% |
| **maksymalna wysokosc zabudowy** | 10.0 m |
| **minimalny udzial powierzchni biologicznie czynnej** | 50% |
| **geometria** |  |
| **plan** | https://www.gov.pl/zagospodarowanieprzestrzenne/app<br>/AktPlanowaniaPrzestrzennego/PL.ZIPPZP.11968/022501-POG/1POG |

| | |
|---|---|
| **strefa planistyczna** | PL.ZIPPZP.11968_022501-POG_1POG-65SJ_20260708T094326 |
| **identifier** | https://www.gov.pl/zagospodarowanieprzestrzenne/app<br>/StrefaPlanistyczna/PL.ZIPPZP.11968/022501-POG/1POG-65SJ<br>/20260708T094326 |
| **przestrzen nazw** | PL.ZIPPZP.11968/022501-POG |
| **lokalny id** | 1POG-65SJ |
| **wersja id** | 20260708T094326 |
| **poczatek wersji obiektu** | 2026-07-08T09:43:26 |
| **nazwa** | strefa wielofunkcyjna z zabudową mieszkaniową jednorodzinną |
| **oznaczenie** | 65SJ |
| **symbol** | SJ |
| **obowiazuje od** | 2026-07-08 |
| **obowiazuje do** | obecnie |
| **status** | w opracowaniu<br>https://inspire.ec.europa.eu/codelist/ProcessStepGeneralValue<br>/elaboration |
| **charakter ustalenia** | ogólnie wiążące<br>https://inspire.ec.europa.eu/codelist/RegulationNatureValue<br>/generallyBinding |
| **profil podstawowy** | teren zabudowy mieszkaniowej jednorodzinnej<br>teren usług |

| | |
|---|---|
| | teren komunikacji<br>teren zieleni urządzonej<br>teren ogrodów działkowych<br>teren infrastruktury technicznej |
| **profil dodatkowy** | teren zabudowy letniskowej lub rekreacji indywidualnej<br>teren zieleni naturalnej<br>teren lasu |
| **maksymalna nadziemna intensywnosc zabudowy** | 0.4 |
| **maksymalny udzial powierzchni zabudowy** | 50% |
| **maksymalna wysokosc zabudowy** | 10.0 m |
| **minimalny udzial powierzchni biologicznie czynnej** | 50% |
| **geometria** |  |
| **plan** | https://www.gov.pl/zagospodarowanieprzestrzenne/app<br>/AktPlanowaniaPrzestrzennego/PL.ZIPPZP.11968/022501-POG/1POG |

| | |
|---|---|
| **strefa planistyczna** | PL.ZIPPZP.11968_022501-POG_1POG-66SJ_20260708T094326 |
| **identifier** | https://www.gov.pl/zagospodarowanieprzestrzenne/app<br>/StrefaPlanistyczna/PL.ZIPPZP.11968/022501-POG/1POG-66SJ<br>/20260708T094326 |
| **przestrzen nazw** | PL.ZIPPZP.11968/022501-POG |
| **lokalny id** | 1POG-66SJ |
| **wersja id** | 20260708T094326 |
| **poczatek wersji obiektu** | 2026-07-08T09:43:26 |
| **nazwa** | strefa wielofunkcyjna z zabudową mieszkaniową jednorodzinną |
| **oznaczenie** | 66SJ |
| **symbol** | SJ |
| **obowiazuje od** | 2026-07-08 |
| **obowiazuje do** | obecnie |
| **status** | w opracowaniu<br>https://inspire.ec.europa.eu/codelist/ProcessStepGeneralValue<br>/elaboration |
| **charakter ustalenia** | ogólnie wiążące<br>https://inspire.ec.europa.eu/codelist/RegulationNatureValue<br>/generallyBinding |
| **profil podstawowy** | teren zabudowy mieszkaniowej jednorodzinnej |

| | |
|---|---|
| | teren usług<br>teren komunikacji<br>teren zieleni urządzonej<br>teren ogrodów działkowych<br>teren infrastruktury technicznej |
| **profil dodatkowy** | teren zabudowy letniskowej lub rekreacji indywidualnej<br>teren zieleni naturalnej<br>teren lasu |
| **maksymalna nadziemna intensywnosc zabudowy** | 0.4 |
| **maksymalny udzial powierzchni zabudowy** | 60% |
| **maksymalna wysokosc zabudowy** | 10.0 m |
| **minimalny udzial powierzchni biologicznie czynnej** | 40% |
| **geometria** |  |
| **plan** | https://www.gov.pl/zagospodarowanieprzestrzenne/app<br>/AktPlanowaniaPrzestrzennego/PL.ZIPPZP.11968/022501-POG/1POG |

| | |
|---|---|
| **strefa planistyczna** | PL.ZIPPZP.11968_022501-POG_1POG-67SJ_20260708T094326 |
| **identifier** | https://www.gov.pl/zagospodarowanieprzestrzenne/app<br>/StrefaPlanistyczna/PL.ZIPPZP.11968/022501-POG/1POG-67SJ<br>/20260708T094326 |
| **przestrzen nazw** | PL.ZIPPZP.11968/022501-POG |
| **lokalny id** | 1POG-67SJ |
| **wersja id** | 20260708T094326 |
| **poczatek wersji obiektu** | 2026-07-08T09:43:26 |
| **nazwa** | strefa wielofunkcyjna z zabudową mieszkaniową jednorodzinną |
| **oznaczenie** | 67SJ |
| **symbol** | SJ |
| **obowiazuje od** | 2026-07-08 |
| **obowiazuje do** | obecnie |
| **status** | w opracowaniu<br>https://inspire.ec.europa.eu/codelist/ProcessStepGeneralValue<br>/elaboration |
| **charakter ustalenia** | ogólnie wiążące<br>https://inspire.ec.europa.eu/codelist/RegulationNatureValue<br>/generallyBinding |

| | |
|---|---|
| **profil podstawowy** | teren zabudowy mieszkaniowej jednorodzinnej<br>teren usług<br>teren komunikacji<br>teren zieleni urządzonej<br>teren ogrodów działkowych<br>teren infrastruktury technicznej |
| **profil dodatkowy** | teren zabudowy letniskowej lub rekreacji indywidualnej<br>teren zieleni naturalnej<br>teren lasu |
| **maksymalna nadziemna intensywnosc zabudowy** | 0.6 |
| **maksymalny udzial powierzchni zabudowy** | 60% |
| **maksymalna wysokosc zabudowy** | 11.0 m |
| **minimalny udzial powierzchni biologicznie czynnej** | 40% |
| **geometria** |  |
| **plan** | https://www.gov.pl/zagospodarowanieprzestrzenne/app<br>/AktPlanowaniaPrzestrzennego/PL.ZIPPZP.11968/022501-POG/1POG |

| | |
|---|---|
| **strefa planistyczna** | PL.ZIPPZP.11968_022501-POG_1POG-68SJ_20260708T094326 |
| **identifier** | https://www.gov.pl/zagospodarowanieprzestrzenne/app<br>/StrefaPlanistyczna/PL.ZIPPZP.11968/022501-POG/1POG-68SJ<br>/20260708T094326 |
| **przestrzen nazw** | PL.ZIPPZP.11968/022501-POG |
| **lokalny id** | 1POG-68SJ |
| **wersja id** | 20260708T094326 |
| **poczatek wersji obiektu** | 2026-07-08T09:43:26 |
| **nazwa** | strefa wielofunkcyjna z zabudową mieszkaniową jednorodzinną |
| **oznaczenie** | 68SJ |
| **symbol** | SJ |
| **obowiazuje od** | 2026-07-08 |
| **obowiazuje do** | obecnie |
| **status** | w opracowaniu<br>https://inspire.ec.europa.eu/codelist/ProcessStepGeneralValue<br>/elaboration |
| **charakter ustalenia** | ogólnie wiążące<br>https://inspire.ec.europa.eu/codelist/RegulationNatureValue<br>/generallyBinding |

| | |
|---|---|
| **profil podstawowy** | teren zabudowy mieszkaniowej jednorodzinnej<br>teren usług<br>teren komunikacji<br>teren zieleni urządzonej<br>teren ogrodów działkowych<br>teren infrastruktury technicznej |
| **profil dodatkowy** | teren zabudowy letniskowej lub rekreacji indywidualnej<br>teren zieleni naturalnej<br>teren lasu |
| **maksymalna nadziemna intensywnosc zabudowy** | 0.6 |
| **maksymalny udzial powierzchni zabudowy** | 50% |
| **maksymalna wysokosc zabudowy** | 10.0 m |
| **minimalny udzial powierzchni biologicznie czynnej** | 50% |
| **geometria** |  |
| **plan** | https://www.gov.pl/zagospodarowanieprzestrzenne/app/AktPlanowaniaPrzestrzennego/PL.ZIPPZP.11968/022501-POG/1POG |

| | |
|---|---|
| **strefa planistyczna** | PL.ZIPPZP.11968_022501-POG_1POG-69SJ_20260708T094326 |
| **identifier** | https://www.gov.pl/zagospodarowanieprzestrzenne/app/StrefaPlanistyczna/PL.ZIPPZP.11968/022501-POG/1POG-69SJ/20260708T094326 |
| **przestrzen nazw** | PL.ZIPPZP.11968/022501-POG |
| **lokalny id** | 1POG-69SJ |
| **wersja id** | 20260708T094326 |
| **poczatek wersji obiektu** | 2026-07-08T09:43:26 |
| **nazwa** | strefa wielofunkcyjna z zabudową mieszkaniową jednorodzinną |
| **oznaczenie** | 69SJ |
| **symbol** | SJ |
| **obowiazuje od** | 2026-07-08 |
| **obowiazuje do** | obecnie |
| **status** | w opracowaniu<br>https://inspire.ec.europa.eu/codelist/ProcessStepGeneralValue/elaboration |
| **charakter ustalenia** | ogólnie wiążące<br>https://inspire.ec.europa.eu/codelist/RegulationNatureValue |

| | |
|---|---|
| | /generallyBinding |
| **profil podstawowy** | teren zabudowy mieszkaniowej jednorodzinnej<br>teren usług<br>teren komunikacji<br>teren zieleni urządzonej<br>teren ogrodów działkowych<br>teren infrastruktury technicznej |
| **profil dodatkowy** | teren zabudowy letniskowej lub rekreacji indywidualnej<br>teren zieleni naturalnej<br>teren lasu |
| **maksymalna nadziemna intensywnosc zabudowy** | 0.6 |
| **maksymalny udzial powierzchni zabudowy** | 60% |
| **maksymalna wysokosc zabudowy** | 11.0 m |
| **minimalny udzial powierzchni biologicznie czynnej** | 40% |
| **geometria** |  |
| **plan** | https://www.gov.pl/zagospodarowanieprzestrzenne/app<br>/AktPlanowaniaPrzestrzennego/PL.ZIPPZP.11968/022501-POG/1POG |
| **strefa planistyczna** | PL.ZIPPZP.11968_022501-POG_1POG-70SJ_20260708T094326 |
| **identifier** | https://www.gov.pl/zagospodarowanieprzestrzenne/app<br>/StrefaPlanistyczna/PL.ZIPPZP.11968/022501-POG/1POG-70SJ<br>/20260708T094326 |
| **przestrzen nazw** | PL.ZIPPZP.11968/022501-POG |
| **lokalny id** | 1POG-70SJ |
| **wersja id** | 20260708T094326 |
| **poczatek wersji obiektu** | 2026-07-08T09:43:26 |
| **nazwa** | strefa wielofunkcyjna z zabudową mieszkaniową jednorodzinną |
| **oznaczenie** | 70SJ |
| **symbol** | SJ |
| **obowiazuje od** | 2026-07-08 |
| **obowiazuje do** | obecnie |
| **status** | w opracowaniu<br>https://inspire.ec.europa.eu/codelist/ProcessStepGeneralValue<br>/elaboration |
| **charakter ustalenia** | ogólnie wiążące |

| | |
|---|---|
| | https://inspire.ec.europa.eu/codelist/RegulationNatureValue/generallyBinding |
| **profil podstawowy** | teren zabudowy mieszkaniowej jednorodzinnej<br>teren usług<br>teren komunikacji<br>teren zieleni urządzonej<br>teren ogrodów działkowych<br>teren infrastruktury technicznej |
| **profil dodatkowy** | teren zabudowy letniskowej lub rekreacji indywidualnej<br>teren zieleni naturalnej<br>teren lasu |
| **maksymalna nadziemna intensywnosc zabudowy** | 0.6 |
| **maksymalny udzial powierzchni zabudowy** | 60% |
| **maksymalna wysokosc zabudowy** | 11.0 m |
| **minimalny udzial powierzchni biologicznie czynnej** | 40% |
| **geometria** |  |
| **plan** | https://www.gov.pl/zagospodarowanieprzestrzenne/app/AktPlanowaniaPrzestrzennego/PL.ZIPPZP.11968/022501-POG/1POG |

| | |
|---|---|
| **strefa planistyczna** | PL.ZIPPZP.11968_022501-POG_1POG-71SJ_20260708T094326 |
| **identifier** | https://www.gov.pl/zagospodarowanieprzestrzenne/app/StrefaPlanistyczna/PL.ZIPPZP.11968/022501-POG/1POG-71SJ/20260708T094326 |
| **przestrzen nazw** | PL.ZIPPZP.11968/022501-POG |
| **lokalny id** | 1POG-71SJ |
| **wersja id** | 20260708T094326 |
| **poczatek wersji obiektu** | 2026-07-08T09:43:26 |
| **nazwa** | strefa wielofunkcyjna z zabudową mieszkaniową jednorodzinną |
| **oznaczenie** | 71SJ |
| **symbol** | SJ |
| **obowiazuje od** | 2026-07-08 |
| **obowiazuje do** | obecnie |
| **status** | w opracowaniu<br>https://inspire.ec.europa.eu/codelist/ProcessStepGeneralValue/elaboration |

| | |
|---|---|
| **charakter ustalenia** | ogólnie wiążące<br>https://inspire.ec.europa.eu/codelist/RegulationNatureValue/generallyBinding |
| **profil podstawowy** | teren zabudowy mieszkaniowej jednorodzinnej<br>teren usług<br>teren komunikacji<br>teren zieleni urządzonej<br>teren ogrodów działkowych<br>teren infrastruktury technicznej |
| **profil dodatkowy** | teren zabudowy letniskowej lub rekreacji indywidualnej<br>teren zieleni naturalnej<br>teren lasu |
| **maksymalna nadziemna intensywnosc zabudowy** | 0.6 |
| **maksymalny udzial powierzchni zabudowy** | 60% |
| **maksymalna wysokosc zabudowy** | 10.0 m |
| **minimalny udzial powierzchni biologicznie czynnej** | 40% |
| **geometria** |  |
| **plan** | https://www.gov.pl/zagospodarowanieprzestrzenne/app/AktPlanowaniaPrzestrzennego/PL.ZIPPZP.11968/022501-POG/1POG |

| | |
|---|---|
| **strefa planistyczna** | PL.ZIPPZP.11968_022501-POG_1POG-72SJ_20260708T094326 |
| **identifier** | https://www.gov.pl/zagospodarowanieprzestrzenne/app/StrefaPlanistyczna/PL.ZIPPZP.11968/022501-POG/1POG-72SJ/20260708T094326 |
| **przestrzen nazw** | PL.ZIPPZP.11968/022501-POG |
| **lokalny id** | 1POG-72SJ |
| **wersja id** | 20260708T094326 |
| **poczatek wersji obiektu** | 2026-07-08T09:43:26 |
| **nazwa** | strefa wielofunkcyjna z zabudową mieszkaniową jednorodzinną |
| **oznaczenie** | 72SJ |
| **symbol** | SJ |
| **obowiazuje od** | 2026-07-08 |
| **obowiazuje do** | obecnie |
| **status** | w opracowaniu<br>https://inspire.ec.europa.eu/codelist/ProcessStepGeneralValue/elaboration |

| | |
|---|---|
| **charakter ustalenia** | ogólnie wiążące<br>https://inspire.ec.europa.eu/codelist/RegulationNatureValue/generallyBinding |
| **profil podstawowy** | teren zabudowy mieszkaniowej jednorodzinnej<br>teren usług<br>teren komunikacji<br>teren zieleni urządzonej<br>teren ogrodów działkowych<br>teren infrastruktury technicznej |
| **profil dodatkowy** | teren zabudowy letniskowej lub rekreacji indywidualnej<br>teren zieleni naturalnej<br>teren lasu |
| **maksymalna nadziemna intensywnosc zabudowy** | 0.5 |
| **maksymalny udzial powierzchni zabudowy** | 60% |
| **maksymalna wysokosc zabudowy** | 11.0 m |
| **minimalny udzial powierzchni biologicznie czynnej** | 40% |
| **geometria** |  |
| **plan** | https://www.gov.pl/zagospodarowanieprzestrzenne/app/AktPlanowaniaPrzestrzennego/PL.ZIPPZP.11968/022501-POG/1POG |

| | |
|---|---|
| **strefa planistyczna** | PL.ZIPPZP.11968_022501-POG_1POG-73SJ_20260708T094326 |
| **identifier** | https://www.gov.pl/zagospodarowanieprzestrzenne/app/StrefaPlanistyczna/PL.ZIPPZP.11968/022501-POG/1POG-73SJ/20260708T094326 |
| **przestrzen nazw** | PL.ZIPPZP.11968/022501-POG |
| **lokalny id** | 1POG-73SJ |
| **wersja id** | 20260708T094326 |
| **poczatek wersji obiektu** | 2026-07-08T09:43:26 |
| **nazwa** | strefa wielofunkcyjna z zabudową mieszkaniową jednorodzinną |
| **oznaczenie** | 73SJ |
| **symbol** | SJ |
| **obowiazuje od** | 2026-07-08 |
| **obowiazuje do** | obecnie |
| **status** | w opracowaniu<br>https://inspire.ec.europa.eu/codelist/ProcessStepGeneralValue |

| | |
|---|---|
| | /elaboration |
| **charakter ustalenia** | ogólnie wiążące<br>https://inspire.ec.europa.eu/codelist/RegulationNatureValue/generallyBinding |
| **profil podstawowy** | teren zabudowy mieszkaniowej jednorodzinnej<br>teren usług<br>teren komunikacji<br>teren zieleni urządzonej<br>teren ogrodów działkowych<br>teren infrastruktury technicznej |
| **profil dodatkowy** | teren zabudowy letniskowej lub rekreacji indywidualnej<br>teren zieleni naturalnej<br>teren lasu |
| **maksymalna nadziemna intensywnosc zabudowy** | 0.6 |
| **maksymalny udzial powierzchni zabudowy** | 60% |
| **maksymalna wysokosc zabudowy** | 11.0 m |
| **minimalny udzial powierzchni biologicznie czynnej** | 40% |
| **geometria** | 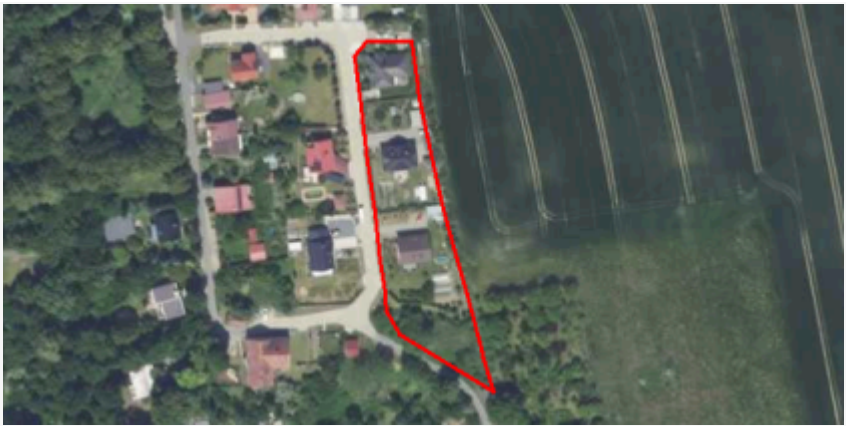 |
| **plan** | https://www.gov.pl/zagospodarowanieprzestrzenne/app/AktPlanowaniaPrzestrzennego/PL.ZIPPZP.11968/022501-POG/1POG |

| | |
|---|---|
| **strefa planistyczna** | PL.ZIPPZP.11968_022501-POG_1POG-74SJ_20260708T094326 |
| **identifier** | https://www.gov.pl/zagospodarowanieprzestrzenne/app/StrefaPlanistyczna/PL.ZIPPZP.11968/022501-POG/1POG-74SJ/20260708T094326 |
| **przestrzen nazw** | PL.ZIPPZP.11968/022501-POG |
| **lokalny id** | 1POG-74SJ |
| **wersja id** | 20260708T094326 |
| **poczatek wersji obiektu** | 2026-07-08T09:43:26 |
| **nazwa** | strefa wielofunkcyjna z zabudową mieszkaniową jednorodzinną |
| **oznaczenie** | 74SJ |
| **symbol** | SJ |
| **obowiazuje od** | 2026-07-08 |
| **obowiazuje do** | obecnie |
| **status** | w opracowaniu |

| | |
|---|---|
| | https://inspire.ec.europa.eu/codelist/ProcessStepGeneralValue/elaboration |
| **charakter ustalenia** | ogólnie wiążące<br>https://inspire.ec.europa.eu/codelist/RegulationNatureValue/generallyBinding |
| **profil podstawowy** | teren zabudowy mieszkaniowej jednorodzinnej<br>teren usług<br>teren komunikacji<br>teren zieleni urządzonej<br>teren ogrodów działkowych<br>teren infrastruktury technicznej |
| **profil dodatkowy** | teren zabudowy letniskowej lub rekreacji indywidualnej<br>teren zieleni naturalnej<br>teren lasu |
| **maksymalna nadziemna intensywnosc zabudowy** | 0.6 |
| **maksymalny udzial powierzchni zabudowy** | 70% |
| **maksymalna wysokosc zabudowy** | 12.0 m |
| **minimalny udzial powierzchni biologicznie czynnej** | 30% |
| **geometria** |  |
| **plan** | https://www.gov.pl/zagospodarowanieprzestrzenne/app/AktPlanowaniaPrzestrzennego/PL.ZIPPZP.11968/022501-POG/1POG |

| | |
|---|---|
| **strefa planistyczna** | PL.ZIPPZP.11968_022501-POG_1POG-75SJ_20260708T094326 |
| **identifier** | https://www.gov.pl/zagospodarowanieprzestrzenne/app/StrefaPlanistyczna/PL.ZIPPZP.11968/022501-POG/1POG-75SJ/20260708T094326 |
| **przestrzen nazw** | PL.ZIPPZP.11968/022501-POG |
| **lokalny id** | 1POG-75SJ |
| **wersja id** | 20260708T094326 |
| **poczatek wersji obiektu** | 2026-07-08T09:43:26 |
| **nazwa** | strefa wielofunkcyjna z zabudową mieszkaniową jednorodzinną |
| **oznaczenie** | 75SJ |
| **symbol** | SJ |
| **obowiazuje od** | 2026-07-08 |
| **obowiazuje do** | obecnie |

| | |
|---|---|
| **status** | w opracowaniu<br>https://inspire.ec.europa.eu/codelist/ProcessStepGeneralValue/elaboration |
| **charakter ustalenia** | ogólnie wiążące<br>https://inspire.ec.europa.eu/codelist/RegulationNatureValue/generallyBinding |
| **profil podstawowy** | teren zabudowy mieszkaniowej jednorodzinnej<br>teren usług<br>teren komunikacji<br>teren zieleni urządzonej<br>teren ogrodów działkowych<br>teren infrastruktury technicznej |
| **profil dodatkowy** | teren zabudowy letniskowej lub rekreacji indywidualnej<br>teren zieleni naturalnej<br>teren lasu |
| **maksymalna nadziemna intensywnosc zabudowy** | 0.4 |
| **maksymalny udzial powierzchni zabudowy** | 60% |
| **maksymalna wysokosc zabudowy** | 10.0 m |
| **minimalny udzial powierzchni biologicznie czynnej** | 40% |
| **geometria** |  |
| **plan** | https://www.gov.pl/zagospodarowanieprzestrzenne/app/AktPlanowaniaPrzestrzennego/PL.ZIPPZP.11968/022501-POG/1POG |

| | |
|---|---|
| **strefa planistyczna** | PL.ZIPPZP.11968_022501-POG_1POG-76SJ_20260708T094326 |
| **identifier** | https://www.gov.pl/zagospodarowanieprzestrzenne/app/StrefaPlanistyczna/PL.ZIPPZP.11968/022501-POG/1POG-76SJ/20260708T094326 |
| **przestrzen nazw** | PL.ZIPPZP.11968/022501-POG |
| **lokalny id** | 1POG-76SJ |
| **wersja id** | 20260708T094326 |
| **poczatek wersji obiektu** | 2026-07-08T09:43:26 |
| **nazwa** | strefa wielofunkcyjna z zabudową mieszkaniową jednorodzinną |
| **oznaczenie** | 76SJ |
| **symbol** | SJ |
| **obowiazuje od** | 2026-07-08 |
| **obowiazuje do** | obecnie |

| | |
|---|---|
| **status** | w opracowaniu<br>https://inspire.ec.europa.eu/codelist/ProcessStepGeneralValue/elaboration |
| **charakter ustalenia** | ogólnie wiążące<br>https://inspire.ec.europa.eu/codelist/RegulationNatureValue/generallyBinding |
| **profil podstawowy** | teren zabudowy mieszkaniowej jednorodzinnej<br>teren usług<br>teren komunikacji<br>teren zieleni urządzonej<br>teren ogrodów działkowych<br>teren infrastruktury technicznej |
| **profil dodatkowy** | teren zabudowy letniskowej lub rekreacji indywidualnej<br>teren zieleni naturalnej<br>teren lasu |
| **maksymalna nadziemna intensywnosc zabudowy** | 0.6 |
| **maksymalny udzial powierzchni zabudowy** | 60% |
| **maksymalna wysokosc zabudowy** | 11.0 m |
| **minimalny udzial powierzchni biologicznie czynnej** | 40% |
| **geometria** |  |
| **plan** | https://www.gov.pl/zagospodarowanieprzestrzenne/app/AktPlanowaniaPrzestrzennego/PL.ZIPPZP.11968/022501-POG/1POG |

| | |
|---|---|
| **strefa planistyczna** | PL.ZIPPZP.11968_022501-POG_1POG-77SJ_20260708T094326 |
| **identifier** | https://www.gov.pl/zagospodarowanieprzestrzenne/app/StrefaPlanistyczna/PL.ZIPPZP.11968/022501-POG/1POG-77SJ/20260708T094326 |
| **przestrzen nazw** | PL.ZIPPZP.11968/022501-POG |
| **lokalny id** | 1POG-77SJ |
| **wersja id** | 20260708T094326 |
| **poczatek wersji obiektu** | 2026-07-08T09:43:26 |
| **nazwa** | strefa wielofunkcyjna z zabudową mieszkaniową jednorodzinną |
| **oznaczenie** | 77SJ |
| **symbol** | SJ |
| **obowiazuje od** | 2026-07-08 |

| | |
|---|---|
| **obowiazuje do** | obecnie |
| **status** | w opracowaniu<br>https://inspire.ec.europa.eu/codelist/ProcessStepGeneralValue/elaboration |
| **charakter ustalenia** | ogólnie wiążące<br>https://inspire.ec.europa.eu/codelist/RegulationNatureValue/generallyBinding |
| **profil podstawowy** | teren zabudowy mieszkaniowej jednorodzinnej<br>teren usług<br>teren komunikacji<br>teren zieleni urządzonej<br>teren ogrodów działkowych<br>teren infrastruktury technicznej |
| **profil dodatkowy** | teren zabudowy letniskowej lub rekreacji indywidualnej<br>teren zieleni naturalnej<br>teren lasu |
| **maksymalna nadziemna intensywnosc zabudowy** | 0.6 |
| **maksymalny udzial powierzchni zabudowy** | 50% |
| **maksymalna wysokosc zabudowy** | 10.0 m |
| **minimalny udzial powierzchni biologicznie czynnej** | 50% |
| **geometria** |  |
| **plan** | https://www.gov.pl/zagospodarowanieprzestrzenne/app/AktPlanowaniaPrzestrzennego/PL.ZIPPZP.11968/022501-POG/1POG |

| | |
|---|---|
| **strefa planistyczna** | PL.ZIPPZP.11968_022501-POG_1POG-78SJ_20260708T094326 |
| **identifier** | https://www.gov.pl/zagospodarowanieprzestrzenne/app/StrefaPlanistyczna/PL.ZIPPZP.11968/022501-POG/1POG-78SJ/20260708T094326 |
| **przestrzen nazw** | PL.ZIPPZP.11968/022501-POG |
| **lokalny id** | 1POG-78SJ |
| **wersja id** | 20260708T094326 |
| **poczatek wersji obiektu** | 2026-07-08T09:43:26 |
| **nazwa** | strefa wielofunkcyjna z zabudową mieszkaniową jednorodzinną |
| **oznaczenie** | 78SJ |
| **symbol** | SJ |
| **obowiazuje od** | 2026-07-08 |

| | |
|---|---|
| **obowiazuje do** | obecnie |
| **status** | w opracowaniu<br>https://inspire.ec.europa.eu/codelist/ProcessStepGeneralValue/elaboration |
| **charakter ustalenia** | ogólnie wiążące<br>https://inspire.ec.europa.eu/codelist/RegulationNatureValue/generallyBinding |
| **profil podstawowy** | teren zabudowy mieszkaniowej jednorodzinnej<br>teren usług<br>teren komunikacji<br>teren zieleni urządzonej<br>teren ogrodów działkowych<br>teren infrastruktury technicznej |
| **profil dodatkowy** | teren zabudowy letniskowej lub rekreacji indywidualnej<br>teren zieleni naturalnej<br>teren lasu |
| **maksymalna nadziemna intensywnosc zabudowy** | 0.6 |
| **maksymalny udzial powierzchni zabudowy** | 70% |
| **maksymalna wysokosc zabudowy** | 12.0 m |
| **minimalny udzial powierzchni biologicznie czynnej** | 30% |
| **geometria** |  |
| **plan** | https://www.gov.pl/zagospodarowanieprzestrzenne/app/AktPlanowaniaPrzestrzennego/PL.ZIPPZP.11968/022501-POG/1POG |

| | |
|---|---|
| **strefa planistyczna** | PL.ZIPPZP.11968_022501-POG_1POG-79SJ_20260708T094326 |
| **identifier** | https://www.gov.pl/zagospodarowanieprzestrzenne/app/StrefaPlanistyczna/PL.ZIPPZP.11968/022501-POG/1POG-79SJ/20260708T094326 |
| **przestrzen nazw** | PL.ZIPPZP.11968/022501-POG |
| **lokalny id** | 1POG-79SJ |
| **wersja id** | 20260708T094326 |
| **poczatek wersji obiektu** | 2026-07-08T09:43:26 |
| **nazwa** | strefa wielofunkcyjna z zabudową mieszkaniową jednorodzinną |
| **oznaczenie** | 79SJ |
| **symbol** | SJ |

| | |
|---|---|
| **obowiazuje od** | 2026-07-08 |
| **obowiazuje do** | obecnie |
| **status** | w opracowaniu<br>https://inspire.ec.europa.eu/codelist/ProcessStepGeneralValue/elaboration |
| **charakter ustalenia** | ogólnie wiążące<br>https://inspire.ec.europa.eu/codelist/RegulationNatureValue/generallyBinding |
| **profil podstawowy** | teren zabudowy mieszkaniowej jednorodzinnej<br>teren usług<br>teren komunikacji<br>teren zieleni urządzonej<br>teren ogrodów działkowych<br>teren infrastruktury technicznej |
| **profil dodatkowy** | teren zabudowy letniskowej lub rekreacji indywidualnej<br>teren zieleni naturalnej<br>teren lasu |
| **maksymalna nadziemna intensywnosc zabudowy** | 0.6 |
| **maksymalny udzial powierzchni zabudowy** | 60% |
| **maksymalna wysokosc zabudowy** | 10.0 m |
| **minimalny udzial powierzchni biologicznie czynnej** | 40% |
| **geometria** |  |
| **plan** | https://www.gov.pl/zagospodarowanieprzestrzenne/app/AktPlanowaniaPrzestrzennego/PL.ZIPPZP.11968/022501-POG/1POG |

| | |
|---|---|
| **obszar zabudowy srodmiejskiej** | PL.ZIPPZP.11968_022501-POG_1POG-1OZS_20260708T110110 |
| **identifier** | https://www.gov.pl/zagospodarowanieprzestrzenne/app/ObszarZabudowySrodmiejskiej/PL.ZIPPZP.11968/022501-POG/1POG-1OZS/20260708T110110 |
| **przestrzen nazw** | PL.ZIPPZP.11968/022501-POG |
| **lokalny id** | 1POG-1OZS |
| **wersja id** | 20260708T110110 |
| **poczatek wersji obiektu** | 2026-07-08T11:01:10 |
| **nazwa** | Obszar zabudowy śródmiejskiej |
| **oznaczenie** | 1OZS |
| **symbol** | OZS |

| | |
|---|---|
| **obowiazuje od** | 2026-07-06 |
| **obowiazuje do** | obecnie |
| **status** | w opracowaniu<br>https://inspire.ec.europa.eu/codelist/ProcessStepGeneralValue/elaboration |
| **charakter ustalenia** | ogólnie wiążące<br>https://inspire.ec.europa.eu/codelist/RegulationNatureValue/generallyBinding |
| **geometria** |  |
| **plan** | https://www.gov.pl/zagospodarowanieprzestrzenne/app/AktPlanowaniaPrzestrzennego/PL.ZIPPZP.11968/022501-POG/1POG |

| | |
|---|---|
| **obszar uzupelnienia zabudowy** | PL.ZIPPZP.11968_022501-POG_1POG-1OUZ_20260708T095017 |
| **identifier** | https://www.gov.pl/zagospodarowanieprzestrzenne/app/ObszarUzupelnieniaZabudowy/PL.ZIPPZP.11968/022501-POG/1POG-1OUZ/20260708T095017 |
| **przestrzen nazw** | PL.ZIPPZP.11968/022501-POG |
| **lokalny id** | 1POG-1OUZ |
| **wersja id** | 20260708T095017 |
| **poczatek wersji obiektu** | 2026-07-08T09:50:17 |
| **nazwa** | Obszar uzupełnienia zabudowy |
| **oznaczenie** | 1OUZ |
| **symbol** | OUZ |
| **obowiazuje od** | 2026-07-08 |
| **obowiazuje do** | obecnie |
| **status** | w opracowaniu<br>https://inspire.ec.europa.eu/codelist/ProcessStepGeneralValue/elaboration |
| **charakter ustalenia** | ogólnie wiążące<br>https://inspire.ec.europa.eu/codelist/RegulationNatureValue/generallyBinding |
| **geometria** | |



| | |
|---|---|
| **plan** | https://www.gov.pl/zagospodarowanieprzestrzenne/app/AktPlanowaniaPrzestrzennego/PL.ZIPPZP.11968/022501-POG/1POG |
| **obszar uzupelnienia zabudowy** | PL.ZIPPZP.11968_022501-POG_1POG-2OUZ_20260708T095017 |
| **identifier** | https://www.gov.pl/zagospodarowanieprzestrzenne/app/ObszarUzupelnieniaZabudowy/PL.ZIPPZP.11968/022501-POG/1POG-2OUZ/20260708T095017 |
| **przestrzen nazw** | PL.ZIPPZP.11968/022501-POG |
| **lokalny id** | 1POG-2OUZ |
| **wersja id** | 20260708T095017 |
| **poczatek wersji obiektu** | 2026-07-08T09:50:17 |
| **nazwa** | Obszar uzupełnienia zabudowy |
| **oznaczenie** | 2OUZ |
| **symbol** | OUZ |
| **obowiazuje od** | 2026-07-08 |
| **obowiazuje do** | obecnie |
| **status** | w opracowaniu https://inspire.ec.europa.eu/codelist/ProcessStepGeneralValue/elaboration |
| **charakter ustalenia** | ogólnie wiążące https://inspire.ec.europa.eu/codelist/RegulationNatureValue/generallyBinding |
| **geometria** | |



| | |
|---|---|
| **plan** | https://www.gov.pl/zagospodarowanieprzestrzenne/app/AktPlanowaniaPrzestrzennego/PL.ZIPPZP.11968/022501-POG/1POG |
| **obszar uzupelnienia zabudowy** | PL.ZIPPZP.11968_022501-POG_1POG-3OUZ_20260708T095017 |
| **identifier** | https://www.gov.pl/zagospodarowanieprzestrzenne/app |

| | |
|---|---|
| | /ObszarUzupelnieniaZabudowy/PL.ZIPPZP.11968/022501-POG/1POG-3OUZ/20260708T095017 |
| **przestrzen nazw** | PL.ZIPPZP.11968/022501-POG |
| **lokalny id** | 1POG-3OUZ |
| **wersja id** | 20260708T095017 |
| **poczatek wersji obiektu** | 2026-07-08T09:50:17 |
| **nazwa** | Obszar uzupełnienia zabudowy |
| **oznaczenie** | 3OUZ |
| **symbol** | OUZ |
| **obowiazuje od** | 2026-07-08 |
| **obowiazuje do** | obecnie |
| **status** | w opracowaniu https://inspire.ec.europa.eu/codelist/ProcessStepGeneralValue/elaboration |
| **charakter ustalenia** | ogólnie wiążące https://inspire.ec.europa.eu/codelist/RegulationNatureValue/generallyBinding |
| **geometria** |  |
| **plan** | https://www.gov.pl/zagospodarowanieprzestrzenne/app/AktPlanowaniaPrzestrzennego/PL.ZIPPZP.11968/022501-POG/1POG |

| | |
|---|---|
| **obszar uzupelnienia zabudowy** | PL.ZIPPZP.11968_022501-POG_1POG-4OUZ_20260708T095017 |
| **identifier** | https://www.gov.pl/zagospodarowanieprzestrzenne/app/ObszarUzupelnieniaZabudowy/PL.ZIPPZP.11968/022501-POG/1POG-4OUZ/20260708T095017 |
| **przestrzen nazw** | PL.ZIPPZP.11968/022501-POG |
| **lokalny id** | 1POG-4OUZ |
| **wersja id** | 20260708T095017 |
| **poczatek wersji obiektu** | 2026-07-08T09:50:17 |
| **nazwa** | Obszar uzupełnienia zabudowy |
| **oznaczenie** | 4OUZ |
| **symbol** | OUZ |
| **obowiazuje od** | 2026-07-08 |
| **obowiazuje do** | obecnie |
| **status** | w opracowaniu https://inspire.ec.europa.eu/codelist/ProcessStepGeneralValue |

| | |
|---|---|
| | /elaboration |
| **charakter ustalenia** | ogólnie wiążące<br>https://inspire.ec.europa.eu/codelist/RegulationNatureValue<br>/generallyBinding |
| **geometria** |  |
| **plan** | https://www.gov.pl/zagospodarowanieprzestrzenne/app<br>/AktPlanowaniaPrzestrzennego/PL.ZIPPZP.11968/022501-POG/1POG |

| | |
|---|---|
| **obszar uzupelnienia zabudowy** | PL.ZIPPZP.11968_022501-POG_1POG-5OUZ_20260708T095017 |
| **identifier** | https://www.gov.pl/zagospodarowanieprzestrzenne/app<br>/ObszarUzupelnieniaZabudowy/PL.ZIPPZP.11968/022501-POG/1POG-5OUZ/20260708T095017 |
| **przestrzen nazw** | PL.ZIPPZP.11968/022501-POG |
| **lokalny id** | 1POG-5OUZ |
| **wersja id** | 20260708T095017 |
| **poczatek wersji obiektu** | 2026-07-08T09:50:17 |
| **nazwa** | Obszar uzupełnienia zabudowy |
| **oznaczenie** | 5OUZ |
| **symbol** | OUZ |
| **obowiazuje od** | 2026-07-08 |
| **obowiazuje do** | obecnie |
| **status** | w opracowaniu<br>https://inspire.ec.europa.eu/codelist/ProcessStepGeneralValue<br>/elaboration |
| **charakter ustalenia** | ogólnie wiążące<br>https://inspire.ec.europa.eu/codelist/RegulationNatureValue<br>/generallyBinding |
| **geometria** |  |
| **plan** | https://www.gov.pl/zagospodarowanieprzestrzenne/app |

| | |
|---|---|
| | /AktPlanowaniaPrzestrzennego/PL.ZIPPZP.11968/022501-POG/1POG |
| **obszar uzupelnienia zabudowy** | PL.ZIPPZP.11968_022501-POG_1POG-6OUZ_20260708T095017 |
| **identifier** | https://www.gov.pl/zagospodarowanieprzestrzenne/app /ObszarUzupelnieniaZabudowy/PL.ZIPPZP.11968/022501-POG/1POG-6OUZ/20260708T095017 |
| **przestrzen nazw** | PL.ZIPPZP.11968/022501-POG |
| **lokalny id** | 1POG-6OUZ |
| **wersja id** | 20260708T095017 |
| **poczatek wersji obiektu** | 2026-07-08T09:50:17 |
| **nazwa** | Obszar uzupełnienia zabudowy |
| **oznaczenie** | 6OUZ |
| **symbol** | OUZ |
| **obowiazuje od** | 2026-07-08 |
| **obowiazuje do** | obecnie |
| **status** | w opracowaniu https://inspire.ec.europa.eu/codelist/ProcessStepGeneralValue /elaboration |
| **charakter ustalenia** | ogólnie wiążące https://inspire.ec.europa.eu/codelist/RegulationNatureValue /generallyBinding |
| **geometria** |  |
| **plan** | https://www.gov.pl/zagospodarowanieprzestrzenne/app /AktPlanowaniaPrzestrzennego/PL.ZIPPZP.11968/022501-POG/1POG |
| **obszar uzupelnienia zabudowy** | PL.ZIPPZP.11968_022501-POG_1POG-7OUZ_20260708T095017 |
| **identifier** | https://www.gov.pl/zagospodarowanieprzestrzenne/app /ObszarUzupelnieniaZabudowy/PL.ZIPPZP.11968/022501-POG/1POG-7OUZ/20260708T095017 |
| **przestrzen nazw** | PL.ZIPPZP.11968/022501-POG |
| **lokalny id** | 1POG-7OUZ |
| **wersja id** | 20260708T095017 |
| **poczatek wersji obiektu** | 2026-07-08T09:50:17 |
| **nazwa** | Obszar uzupełnienia zabudowy |
| **oznaczenie** | 7OUZ |
| **symbol** | OUZ |
| **obowiazuje od** | 2026-07-08 |

| | |
|---|---|
| **obowiazuje do** | obecnie |
| **status** | w opracowaniu https://inspire.ec.europa.eu/codelist/ProcessStepGeneralValue/elaboration |
| **charakter ustalenia** | ogólnie wiążące https://inspire.ec.europa.eu/codelist/RegulationNatureValue/generallyBinding |
| **geometria** |  |
| **plan** | https://www.gov.pl/zagospodarowanieprzestrzenne/app/AktPlanowaniaPrzestrzennego/PL.ZIPPZP.11968/022501-POG/1POG |

| | |
|---|---|
| **obszar uzupelnienia zabudowy** | PL.ZIPPZP.11968_022501-POG_1POG-8OUZ_20260708T095017 |
| **identifier** | https://www.gov.pl/zagospodarowanieprzestrzenne/app/ObszarUzupelnieniaZabudowy/PL.ZIPPZP.11968/022501-POG/1POG-8OUZ/20260708T095017 |
| **przestrzen nazw** | PL.ZIPPZP.11968/022501-POG |
| **lokalny id** | 1POG-8OUZ |
| **wersja id** | 20260708T095017 |
| **poczatek wersji obiektu** | 2026-07-08T09:50:17 |
| **nazwa** | Obszar uzupełnienia zabudowy |
| **oznaczenie** | 8OUZ |
| **symbol** | OUZ |
| **obowiazuje od** | 2026-07-08 |
| **obowiazuje do** | obecnie |
| **status** | w opracowaniu https://inspire.ec.europa.eu/codelist/ProcessStepGeneralValue/elaboration |
| **charakter ustalenia** | ogólnie wiążące https://inspire.ec.europa.eu/codelist/RegulationNatureValue/generallyBinding |
| **geometria** | |



| | |
|---|---|
| **plan** | https://www.gov.pl/zagospodarowanieprzestrzenne/app/AktPlanowaniaPrzestrzennego/PL.ZIPPZP.11968/022501-POG/1POG |
| **obszar uzupelnienia zabudowy** | PL.ZIPPZP.11968_022501-POG_1POG-9OUZ_20260708T095017 |
| **identifier** | https://www.gov.pl/zagospodarowanieprzestrzenne/app/ObszarUzupelnieniaZabudowy/PL.ZIPPZP.11968/022501-POG/1POG-9OUZ/20260708T095017 |
| **przestrzen nazw** | PL.ZIPPZP.11968/022501-POG |
| **lokalny id** | 1POG-9OUZ |
| **wersja id** | 20260708T095017 |
| **poczatek wersji obiektu** | 2026-07-08T09:50:17 |
| **nazwa** | Obszar uzupełnienia zabudowy |
| **oznaczenie** | 9OUZ |
| **symbol** | OUZ |
| **obowiazuje od** | 2026-07-08 |
| **obowiazuje do** | obecnie |
| **status** | w opracowaniu https://inspire.ec.europa.eu/codelist/ProcessStepGeneralValue/elaboration |
| **charakter ustalenia** | ogólnie wiążące https://inspire.ec.europa.eu/codelist/RegulationNatureValue/generallyBinding |
| **geometria** |  |
| **plan** | https://www.gov.pl/zagospodarowanieprzestrzenne/app/AktPlanowaniaPrzestrzennego/PL.ZIPPZP.11968/022501-POG/1POG |
| **obszar uzupelnienia zabudowy** | PL.ZIPPZP.11968_022501-POG_1POG-10OUZ_20260708T095017 |
| **identifier** | https://www.gov.pl/zagospodarowanieprzestrzenne/app |

| | |
|---|---|
| | /ObszarUzupelnieniaZabudowy/PL.ZIPPZP.11968/022501-POG/1POG-10OUZ/20260708T095017 |
| **przestrzen nazw** | PL.ZIPPZP.11968/022501-POG |
| **lokalny id** | 1POG-10OUZ |
| **wersja id** | 20260708T095017 |
| **poczatek wersji obiektu** | 2026-07-08T09:50:17 |
| **nazwa** | Obszar uzupełnienia zabudowy |
| **oznaczenie** | 10OUZ |
| **symbol** | OUZ |
| **obowiazuje od** | 2026-07-08 |
| **obowiazuje do** | obecnie |
| **status** | w opracowaniu https://inspire.ec.europa.eu/codelist/ProcessStepGeneralValue/elaboration |
| **charakter ustalenia** | ogólnie wiążące https://inspire.ec.europa.eu/codelist/RegulationNatureValue/generallyBinding |
| **geometria** |  |
| **plan** | https://www.gov.pl/zagospodarowanieprzestrzenne/app/AktPlanowaniaPrzestrzennego/PL.ZIPPZP.11968/022501-POG/1POG |

| | |
|---|---|
| **obszar uzupelnienia zabudowy** | PL.ZIPPZP.11968_022501-POG_1POG-11OUZ_20260708T095017 |
| **identifier** | https://www.gov.pl/zagospodarowanieprzestrzenne/app/ObszarUzupelnieniaZabudowy/PL.ZIPPZP.11968/022501-POG/1POG-11OUZ/20260708T095017 |
| **przestrzen nazw** | PL.ZIPPZP.11968/022501-POG |
| **lokalny id** | 1POG-11OUZ |
| **wersja id** | 20260708T095017 |
| **poczatek wersji obiektu** | 2026-07-08T09:50:17 |
| **nazwa** | Obszar uzupełnienia zabudowy |
| **oznaczenie** | 11OUZ |
| **symbol** | OUZ |
| **obowiazuje od** | 2026-07-08 |
| **obowiazuje do** | obecnie |
| **status** | w opracowaniu https://inspire.ec.europa.eu/codelist/ProcessStepGeneralValue |

| | |
|---|---|
| | /elaboration |
| **charakter ustalenia** | ogólnie wiążące<br>https://inspire.ec.europa.eu/codelist/RegulationNatureValue<br>/generallyBinding |
| **geometria** |  |
| **plan** | https://www.gov.pl/zagospodarowanieprzestrzenne/app<br>/AktPlanowaniaPrzestrzennego/PL.ZIPPZP.11968/022501-POG/1POG |

| | |
|---|---|
| **obszar uzupelnienia zabudowy** | PL.ZIPPZP.11968_022501-POG_1POG-12OUZ_20260708T095017 |
| **identifier** | https://www.gov.pl/zagospodarowanieprzestrzenne/app<br>/ObszarUzupelnieniaZabudowy/PL.ZIPPZP.11968/022501-POG/1POG-12OUZ/20260708T095017 |
| **przestrzen nazw** | PL.ZIPPZP.11968/022501-POG |
| **lokalny id** | 1POG-12OUZ |
| **wersja id** | 20260708T095017 |
| **poczatek wersji obiektu** | 2026-07-08T09:50:17 |
| **nazwa** | Obszar uzupełnienia zabudowy |
| **oznaczenie** | 12OUZ |
| **symbol** | OUZ |
| **obowiazuje od** | 2026-07-08 |
| **obowiazuje do** | obecnie |
| **status** | w opracowaniu<br>https://inspire.ec.europa.eu/codelist/ProcessStepGeneralValue<br>/elaboration |
| **charakter ustalenia** | ogólnie wiążące<br>https://inspire.ec.europa.eu/codelist/RegulationNatureValue<br>/generallyBinding |
| **geometria** |  |
| **plan** | https://www.gov.pl/zagospodarowanieprzestrzenne/app |

| | |
|---|---|
| | /AktPlanowaniaPrzestrzennego/PL.ZIPPZP.11968/022501-POG/1POG |
| **obszar uzupelnienia zabudowy** | PL.ZIPPZP.11968_022501-POG_1POG-13OUZ_20260708T095017 |
| **identifier** | https://www.gov.pl/zagospodarowanieprzestrzenne/app /ObszarUzupelnieniaZabudowy/PL.ZIPPZP.11968/022501-POG/1POG-13OUZ/20260708T095017 |
| **przestrzen nazw** | PL.ZIPPZP.11968/022501-POG |
| **lokalny id** | 1POG-13OUZ |
| **wersja id** | 20260708T095017 |
| **poczatek wersji obiektu** | 2026-07-08T09:50:17 |
| **nazwa** | Obszar uzupełnienia zabudowy |
| **oznaczenie** | 13OUZ |
| **symbol** | OUZ |
| **obowiazuje od** | 2026-07-08 |
| **obowiazuje do** | obecnie |
| **status** | w opracowaniu https://inspire.ec.europa.eu/codelist/ProcessStepGeneralValue /elaboration |
| **charakter ustalenia** | ogólnie wiążące https://inspire.ec.europa.eu/codelist/RegulationNatureValue /generallyBinding |
| **geometria** |  |
| **plan** | https://www.gov.pl/zagospodarowanieprzestrzenne/app /AktPlanowaniaPrzestrzennego/PL.ZIPPZP.11968/022501-POG/1POG |
| **obszar uzupelnienia zabudowy** | PL.ZIPPZP.11968_022501-POG_1POG-14OUZ_20260708T095017 |
| **identifier** | https://www.gov.pl/zagospodarowanieprzestrzenne/app /ObszarUzupelnieniaZabudowy/PL.ZIPPZP.11968/022501-POG/1POG-14OUZ/20260708T095017 |
| **przestrzen nazw** | PL.ZIPPZP.11968/022501-POG |
| **lokalny id** | 1POG-14OUZ |
| **wersja id** | 20260708T095017 |
| **poczatek wersji obiektu** | 2026-07-08T09:50:17 |
| **nazwa** | Obszar uzupełnienia zabudowy |
| **oznaczenie** | 14OUZ |
| **symbol** | OUZ |
| **obowiazuje od** | 2026-07-08 |

| | |
|---|---|
| **obowiazuje do** | obecnie |
| **status** | w opracowaniu<br>https://inspire.ec.europa.eu/codelist/ProcessStepGeneralValue/elaboration |
| **charakter ustalenia** | ogólnie wiążące<br>https://inspire.ec.europa.eu/codelist/RegulationNatureValue/generallyBinding |
| **geometria** |  |
| **plan** | https://www.gov.pl/zagospodarowanieprzestrzenne/app/AktPlanowaniaPrzestrzennego/PL.ZIPPZP.11968/022501-POG/1POG |

| | |
|---|---|
| **obszar uzupelnienia zabudowy** | PL.ZIPPZP.11968_022501-POG_1POG-15OUZ_20260708T095017 |
| **identifier** | https://www.gov.pl/zagospodarowanieprzestrzenne/app/ObszarUzupelnieniaZabudowy/PL.ZIPPZP.11968/022501-POG/1POG-15OUZ/20260708T095017 |
| **przestrzen nazw** | PL.ZIPPZP.11968/022501-POG |
| **lokalny id** | 1POG-15OUZ |
| **wersja id** | 20260708T095017 |
| **poczatek wersji obiektu** | 2026-07-08T09:50:17 |
| **nazwa** | Obszar uzupełnienia zabudowy |
| **oznaczenie** | 15OUZ |
| **symbol** | OUZ |
| **obowiazuje od** | 2026-07-08 |
| **obowiazuje do** | obecnie |
| **status** | w opracowaniu<br>https://inspire.ec.europa.eu/codelist/ProcessStepGeneralValue/elaboration |
| **charakter ustalenia** | ogólnie wiążące<br>https://inspire.ec.europa.eu/codelist/RegulationNatureValue/generallyBinding |
| **geometria** | |



| | |
|---|---|
| **plan** | https://www.gov.pl/zagospodarowanieprzestrzenne/app /AktPlanowaniaPrzestrzennego/PL.ZIPPZP.11968/022501-POG/1POG |
| **obszar uzupelnienia zabudowy** | PL.ZIPPZP.11968_022501-POG_1POG-16OUZ_20260708T095017 |
| **identifier** | https://www.gov.pl/zagospodarowanieprzestrzenne/app /ObszarUzupelnieniaZabudowy/PL.ZIPPZP.11968/022501-POG/1POG-16OUZ/20260708T095017 |
| **przestrzen nazw** | PL.ZIPPZP.11968/022501-POG |
| **lokalny id** | 1POG-16OUZ |
| **wersja id** | 20260708T095017 |
| **poczatek wersji obiektu** | 2026-07-08T09:50:17 |
| **nazwa** | Obszar uzupełnienia zabudowy |
| **oznaczenie** | 16OUZ |
| **symbol** | OUZ |
| **obowiazuje od** | 2026-07-08 |
| **obowiazuje do** | obecnie |
| **status** | w opracowaniu https://inspire.ec.europa.eu/codelist/ProcessStepGeneralValue /elaboration |
| **charakter ustalenia** | ogólnie wiążące https://inspire.ec.europa.eu/codelist/RegulationNatureValue /generallyBinding |
| **geometria** |  |
| **plan** | https://www.gov.pl/zagospodarowanieprzestrzenne/app /AktPlanowaniaPrzestrzennego/PL.ZIPPZP.11968/022501-POG/1POG |
| **obszar uzupelnienia zabudowy** | PL.ZIPPZP.11968_022501-POG_1POG-17OUZ_20260708T095017 |
| **identifier** | https://www.gov.pl/zagospodarowanieprzestrzenne/app |

| | |
|---|---|
| | /ObszarUzupelnieniaZabudowy/PL.ZIPPZP.11968/022501-POG/1POG-17OUZ/20260708T095017 |
| **przestrzen nazw** | PL.ZIPPZP.11968/022501-POG |
| **lokalny id** | 1POG-17OUZ |
| **wersja id** | 20260708T095017 |
| **poczatek wersji obiektu** | 2026-07-08T09:50:17 |
| **nazwa** | Obszar uzupełnienia zabudowy |
| **oznaczenie** | 17OUZ |
| **symbol** | OUZ |
| **obowiazuje od** | 2026-07-08 |
| **obowiazuje do** | obecnie |
| **status** | w opracowaniu https://inspire.ec.europa.eu/codelist/ProcessStepGeneralValue/elaboration |
| **charakter ustalenia** | ogólnie wiążące https://inspire.ec.europa.eu/codelist/RegulationNatureValue/generallyBinding |
| **geometria** |  |
| **plan** | https://www.gov.pl/zagospodarowanieprzestrzenne/app/AktPlanowaniaPrzestrzennego/PL.ZIPPZP.11968/022501-POG/1POG |

| | |
|---|---|
| **obszar uzupelnienia zabudowy** | PL.ZIPPZP.11968_022501-POG_1POG-18OUZ_20260708T095017 |
| **identifier** | https://www.gov.pl/zagospodarowanieprzestrzenne/app/ObszarUzupelnieniaZabudowy/PL.ZIPPZP.11968/022501-POG/1POG-18OUZ/20260708T095017 |
| **przestrzen nazw** | PL.ZIPPZP.11968/022501-POG |
| **lokalny id** | 1POG-18OUZ |
| **wersja id** | 20260708T095017 |
| **poczatek wersji obiektu** | 2026-07-08T09:50:17 |
| **nazwa** | Obszar uzupełnienia zabudowy |
| **oznaczenie** | 18OUZ |
| **symbol** | OUZ |
| **obowiazuje od** | 2026-07-08 |
| **obowiazuje do** | obecnie |
| **status** | w opracowaniu https://inspire.ec.europa.eu/codelist/ProcessStepGeneralValue |

| | |
|---|---|
| | /elaboration |
| **charakter ustalenia** | ogólnie wiążące<br>https://inspire.ec.europa.eu/codelist/RegulationNatureValue/generallyBinding |
| **geometria** |  |
| **plan** | https://www.gov.pl/zagospodarowanieprzestrzenne/app/AktPlanowaniaPrzestrzennego/PL.ZIPPZP.11968/022501-POG/1POG |